



**ЭНЕРГОСЕРВИСНАЯ  
КОМПАНИЯ ЛЕНЭНЕРГО**  
Акционерное общество

**Заказчик: ПАО «Россети Ленэнерго»**

## **ДОКУМЕНТАЦИЯ ПО ПЛАНИРОВКЕ ТЕРРИТОРИИ**

в целях размещения линейного объекта регионального значения  
ВЛ 110 кВ по титулу: «Строительство ВЛ 110 кВ направлением от  
ПС 110 кВ Хвороза до места врезки в ВЛ 110 кВ Чудовская-4  
ориентировочной протяженностью 2х27 км для технологического  
присоединения энергопринимающих устройств заявителя ПАО «Газпром»  
по адресу: Ленинградская область, Любанское лесничество, Дубовицкое  
частковое лесничество, квартал 43 кадастровый номер: 47:26:0000000:280  
(24-010730)»

### **ПРОЕКТ МЕЖЕВАНИЯ ТЕРРИТОРИИ**

**раздел 1 «Проект межевания территории. Графическая часть»**

**546-ДПТ-5**

**Том 5**

САНКТ-ПЕТЕРБУРГ  
2026



**ЭНЕРГОСЕРВИСНАЯ  
КОМПАНИЯ ЛЕНЭНЕРГО**  
Акционерное общество

**Заказчик: ПАО «Россети Ленэнерго»**

## **ДОКУМЕНТАЦИЯ ПО ПЛАНИРОВКЕ ТЕРРИТОРИИ**

в целях размещения линейного объекта регионального значения  
ВЛ 110 кВ по титулу: «Строительство ВЛ 110 кВ направлением от  
ПС 110 кВ Хвороза до места врезки в ВЛ 110 кВ Чудовская-4  
ориентировочной протяженностью 2х27 км для технологического  
присоединения энергопринимающих устройств заявителя ПАО «Газпром» по  
адресу: Ленинградская область, Любанское лесничество, Дубовицкое  
участковое лесничество, квартал 43 кадастровый номер: 47:26:0000000:280  
(24-010730)»

### **ПРОЕКТ МЕЖЕВАНИЯ ТЕРРИТОРИИ**

**раздел 1 ««Проект межевания территории. Графическая часть»**

**546-ДПТ-5**

**Том 5**

Директор департамента  
проектирования

Главный инженер проекта

Е.А. Павлов

И.С. Карпов



## Содержание тома







Обозначение	Наименование	Примечание
Текстовая часть		
ДПТ-СП	Состав документации по планировке территории	
Материалы по обоснованию проекта планировки территории. Графическая часть		
546-ДПТ-5	Чертеж межевания территории	

## Состав документации по планировке территории

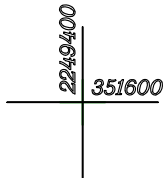
Номер тома	Обозначение	Наименование
Проект планировки территории		
1.1	546-ДПТ-1.1	раздел 1 «Проект планировки территории. Графическая часть» Часть 1
1.2	546-ДПТ-1.2	раздел 1 «Проект планировки территории. Графическая часть» Часть 2
2	546-ДПТ-2	раздел 2 «Положение о размещении линейных объектов»
3.1	546-ДПТ-3.1	раздел 3 «Материалы по обоснованию проекта планировки территории. Графическая часть» Часть 1
3.2	546-ДПТ-3.2	раздел 3 «Материалы по обоснованию проекта планировки территории. Графическая часть» Часть 2
3.3	546-ДПТ-3.3	раздел 3 «Материалы по обоснованию проекта планировки территории. Графическая часть» Часть 3
3.4	546-ДПТ-3.4	раздел 3 «Материалы по обоснованию проекта планировки территории. Графическая часть» Часть 4
3.5	546-ДПТ-3.5	раздел 3 «Материалы по обоснованию проекта планировки территории. Графическая часть» Часть 5
4.1	546-ДПТ-4.1	раздел 4 «Материалы по обоснованию проекта планировки территории. Пояснительная записка»
4.2	546-ДПТ-4.2	раздел 4 «Материалы по обоснованию проекта планировки территории. Приложения»
Проект межевания территории		
5	546-ДПТ-5	раздел 1 «Проект межевания территории. Графическая часть»
6	546-ДПТ-6	раздел 2 «Проект межевания территории. Текстовая часть»
7	546-ДПТ-7	раздел 3 «Материалы по обоснованию проекта межевания территории. Графическая часть»
8	546-ДПТ-8	раздел 4 «Материалы по обоснованию проекта межевания территории. Пояснительная записка»

Строительство ВЛ 110 кВ направлением от ПС 110 кВ Хвороза до места врезки в ВЛ 110 кВ Чудовская-4 ориентировочной протяженностью 2х27 км для технологического присоединения энергопринимающих устройств заявителя ПАО «Газпром» по адресу: Ленинградская область, Любанское лесничество, Дубовицкое участковое лесничество, квартал 43 кадастровый номер: 47:26:0000000:280 (24-010730)

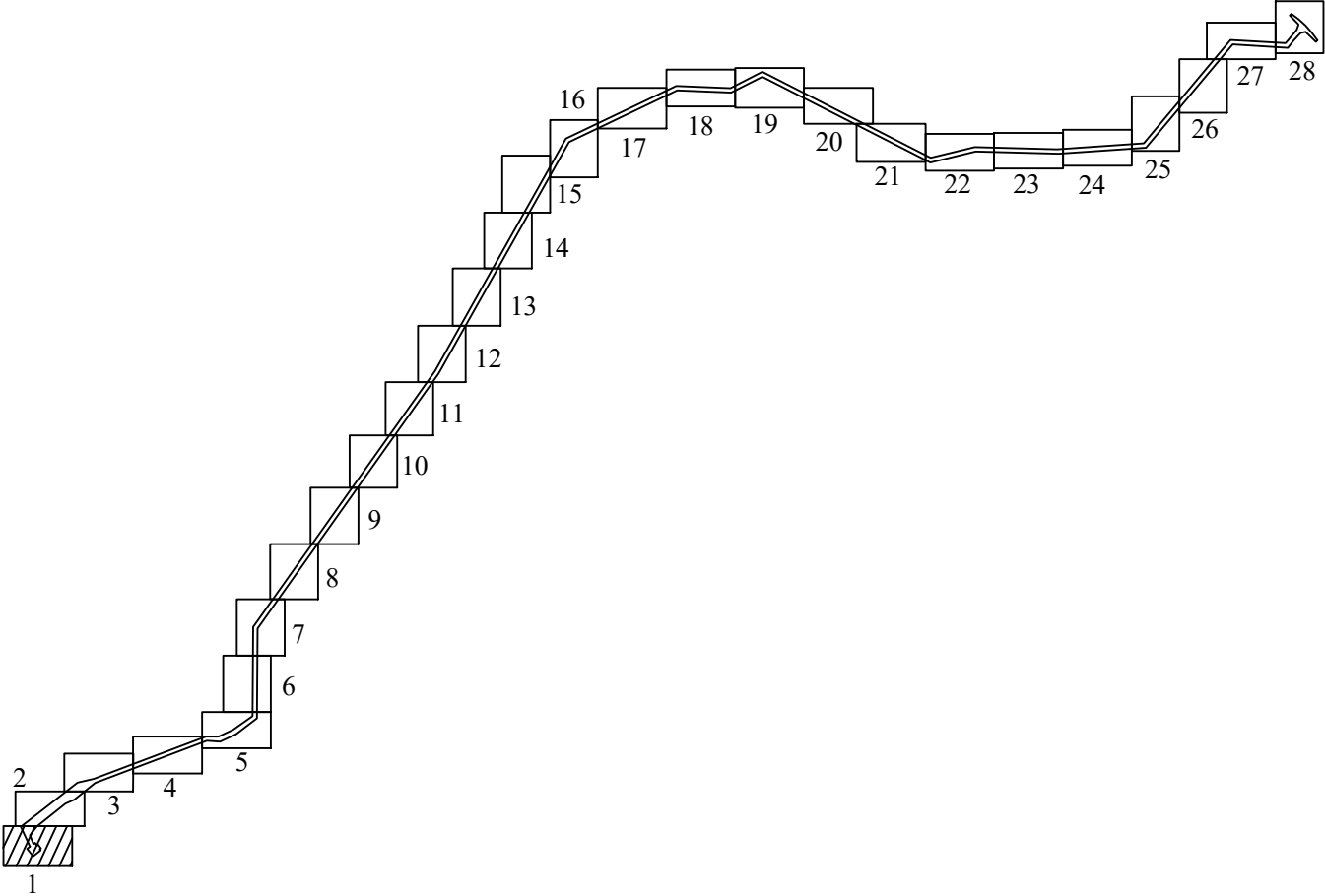
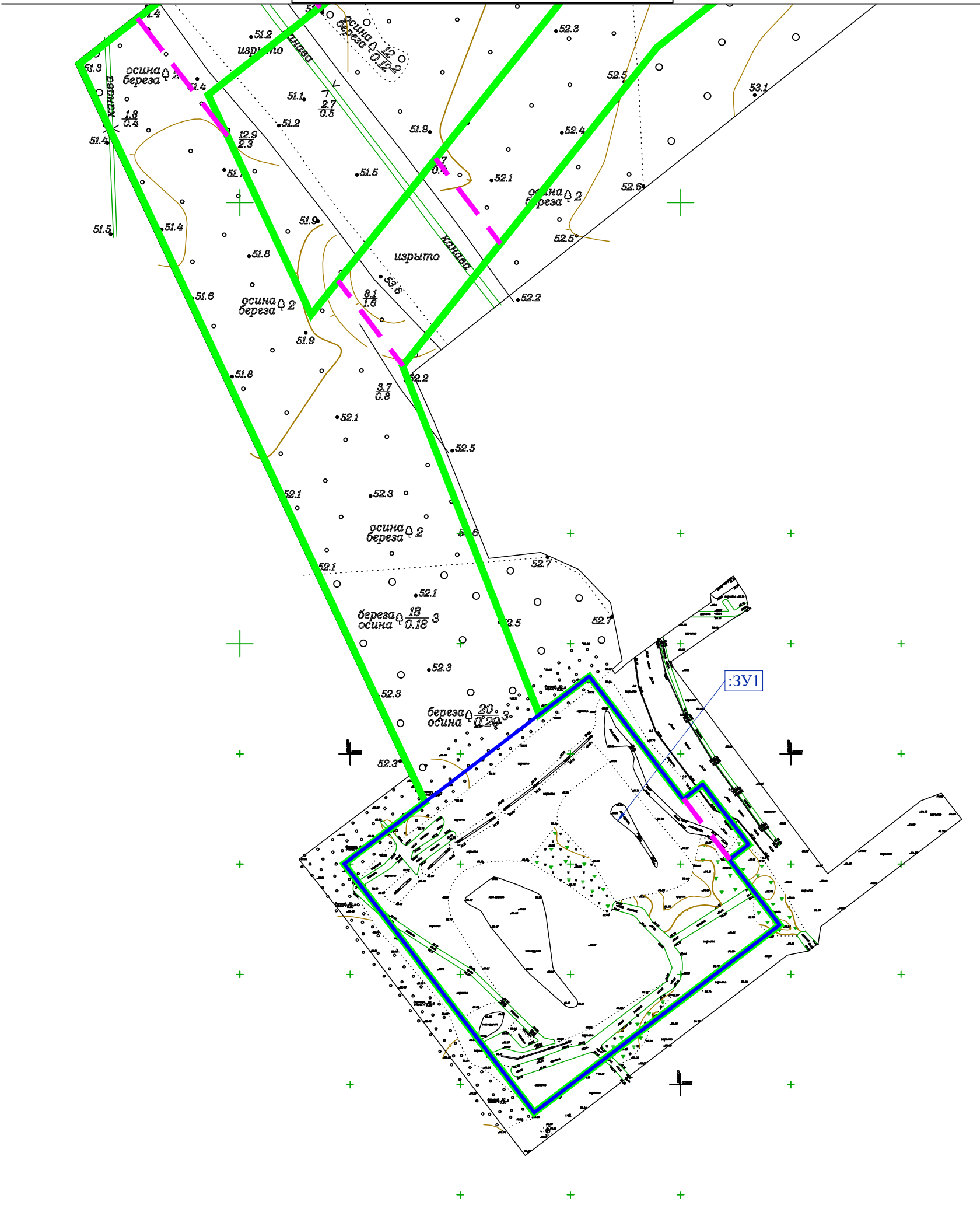
**Лист подписей**

Нормоконтроль		01.2026	Р.С. Рустанов
	подпись	дата	инициалы, фамилия
Начальник архитектурно-строительного отдела		01.2026	Р.С. Рустанов
	подпись	дата	инициалы, фамилия
Главный инженер проекта		01.2026	И.С. Карпов
	подпись	дата	инициалы, фамилия
Главный специалист		01.2026	М.В. Михайленко
	подпись	дата	инициалы, фамилия
Главный специалист		01.2026	В.Г. Наливайко
	подпись	дата	инициалы, фамилия
Специалист		01.2026	Р.Е. Скрипов
	подпись	дата	инициалы, фамилия

Согласовано:			
Взаим. инв. №			
Подп. и дата			
Инв. № подл.			




Линия совмещения с листом 2



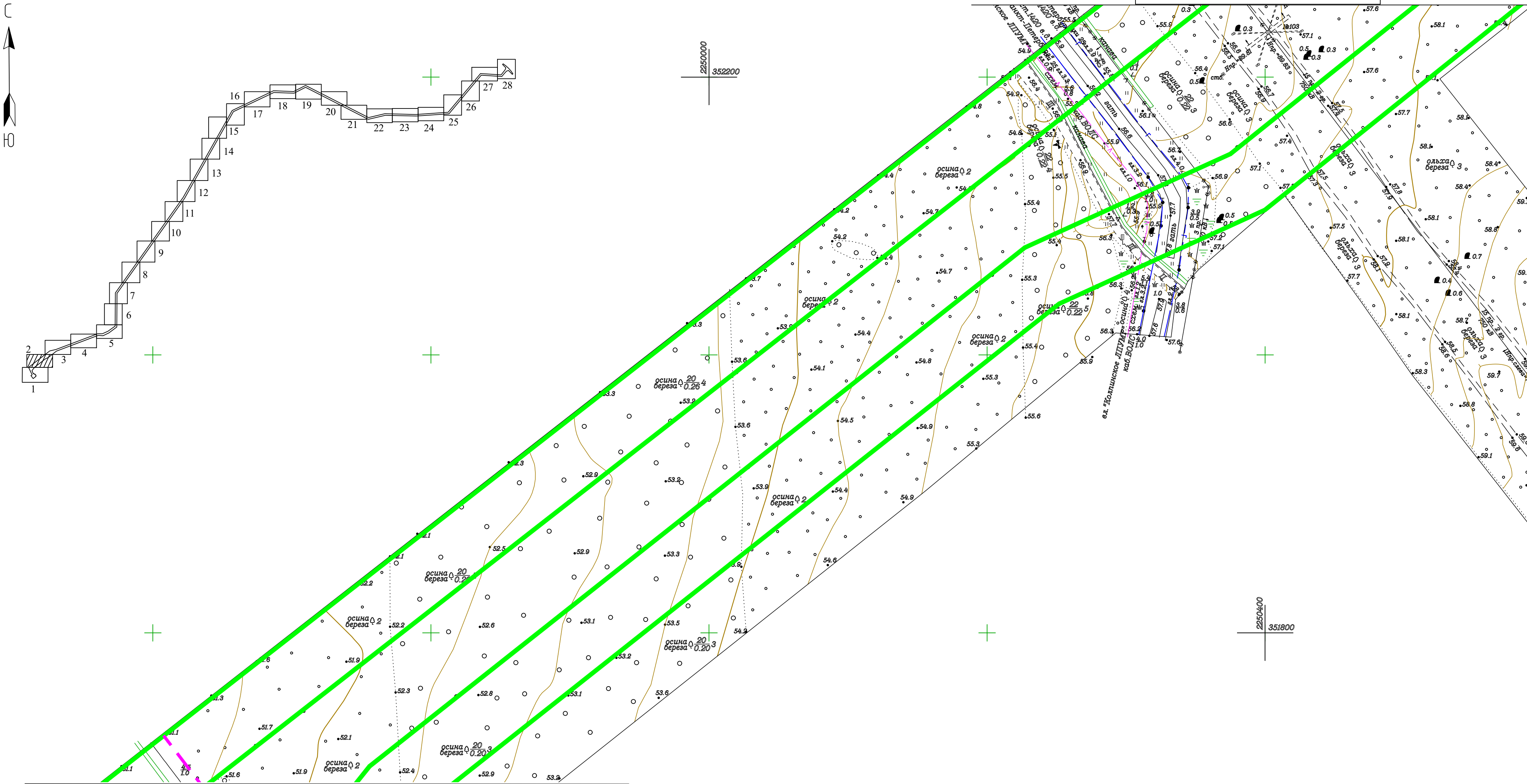
Условные обозначения

- границы планируемых элементов планировочной структуры
- границы существующих элементов планировочной структуры
- границы образуемых и изменяемых земельных участков, в том числе в отношении которых, предполагается их резервирование для государственных или муниципальных нужд
- условный номер образуемого и изменяемого земельного участка

Примечание:  
1. Красные линии, утвержденные в составе проекта планировки территории, или красные линии, устанавливаемые, изменяемые, отменяемые в соответствии с пунктом 2 части 2 статьи 43 Градостроительного кодекса Российской Федерации - отсутствуют;  
2. Линии отступа от красных линий в целях определения мест допустимого размещения зданий, строений, сооружений - отсутствуют;  
3. Границы земельных участков, образование которых предусмотрено схемой расположения земельного участка или земельных участков на кадастровом плане территории, срок действия которой не истек - отсутствуют;  
4. Изъятие земельных участков для государственных и муниципальных нужд не предусматривается.

						546-ДПТ-5			
						«Строительство ВЛ 110 кВ направлением от ПС 110 кВ Хвороза до места врезки в ВЛ 110 кВ Чудовская-4 ориентировочной протяженностью 2х27 км для технологического присоединения энергопринимающих устройств заявителя ПАО «Газпром» по адресу: Ленинградская область, Любанское лесничество, Дубовицкое участковое лесничество, квартал 43 кадастровый номер: 47:26:0000000:280 (24-010730)»			
Изм.	Кол.уч.	Лист	№ док.	Подп.	Дата	Чертеж межевания	Стадия	Лист	Листов
Разработал	Скрипов Р.Е.				01.26		ППТ	1	28
Проверил	Михайленко М.В.				01.26				
Нач. отдела	Рустанов Р.С.				01.26				
ГИП	Карпов И.С.				01.26	Масштаб 1:1000	 ЭНЕРГОСЕРВИСНАЯ КОМПАНИЯ ЛЕНЭНЕРГО Акционерное Общество		
Н.контр.	Рустанов Р.С.				01.26				





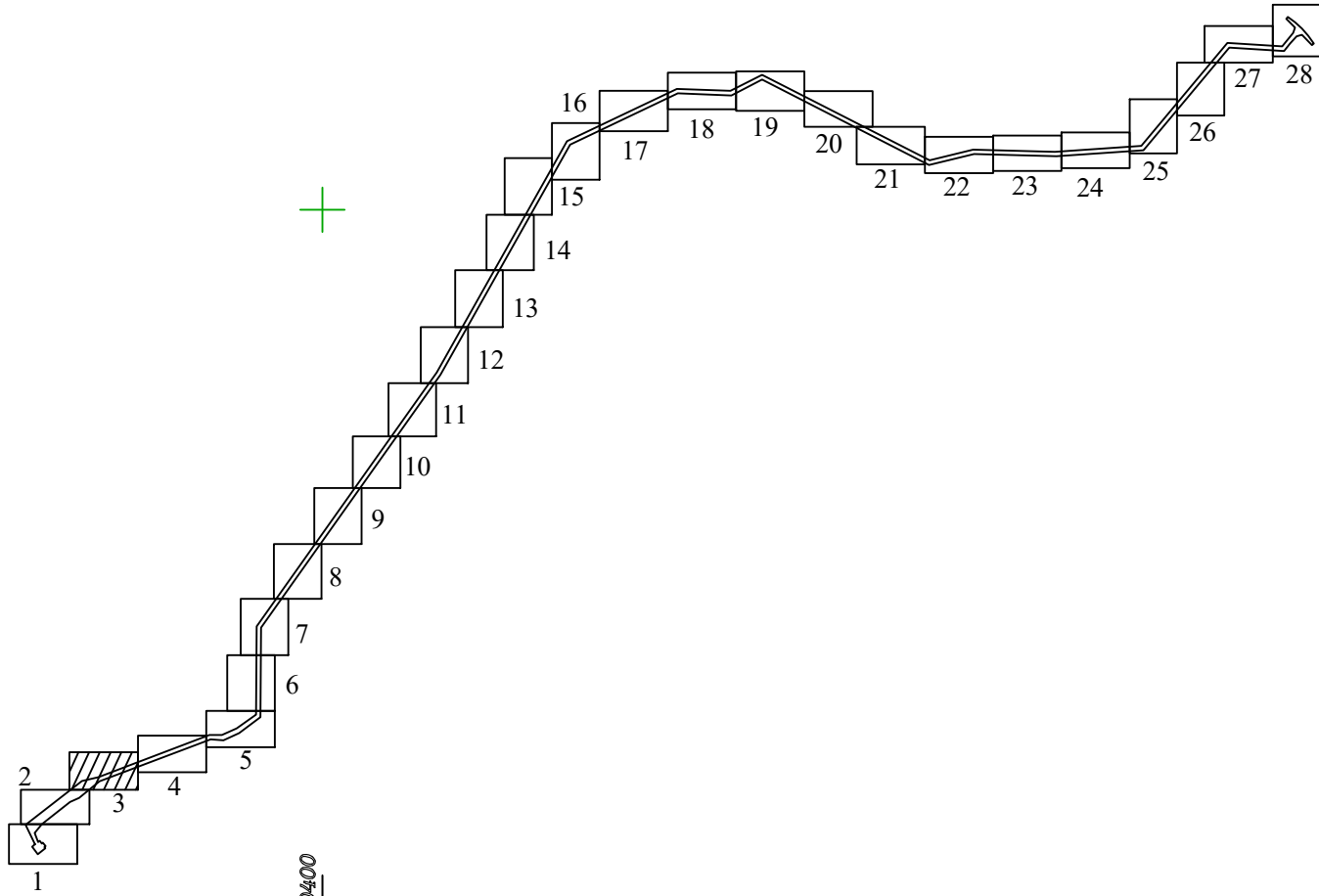
Линия совмещения с листом 1

Условные обозначения

- границы планируемых элементов планировочной структуры
- границы существующих элементов планировочной структуры
- границы образуемых и изменяемых земельных участков, в том числе в отношении которых, предполагается их резервирование для государственных или муниципальных нужд
- условный номер образуемого и изменяемого земельного участка

Примечание:  
1. Красные линии, утвержденные в составе проекта планировки территории, или красные линии, устанавливаемые, изменяемые, отменяемые в соответствии с пунктом 2 части 2 статьи 43 Градостроительного кодекса Российской Федерации - отсутствуют;  
2. Линии отступа от красных линий в целях определения мест допустимого размещения зданий, строений, сооружений - отсутствуют;  
3. Границы земельных участков, образование которых предусмотрено схемой расположения земельного участка или земельных участков на кадастровом плане территории, срок действия которой не истек - отсутствуют;  
4. Изъятие земельных участков для государственных и муниципальных нужд не предусматривается.

Изм.	Кол.уч.	Лист	№ док.	Подп.	Дата



2250400  
352600

Линия совмещения с листом 4

Линия совмещения с листом 2

Условные обозначения

- границы планируемых элементов планировочной структуры
- границы существующих элементов планировочной структуры
- границы образуемых и изменяемых земельных участков, в том числе в отношении которых, предполагается их резервирование для государственных или муниципальных нужд
- условный номер образуемого и изменяемого земельного участка

Примечание:  
1. Красные линии, утвержденные в составе проекта планировки территории, или красные линии, устанавливаемые, изменяемые, отменяемые в соответствии с пунктом 2 части 2 статьи 43 Градостроительного кодекса Российской Федерации - отсутствуют;  
2. Линии отступа от красных линий в целях определения мест допустимого размещения зданий, строений, сооружений - отсутствуют;  
3. Границы земельных участков, образование которых предусмотрено схемой расположения земельного участка или земельных участков на кадастровом плане территории, срок действия которой не истек - отсутствуют;  
4. Изъятие земельных участков для государственных и муниципальных нужд не предусматривается.

Изм.	Кол.уч.	Лист	№ док.	Подп.	Дата

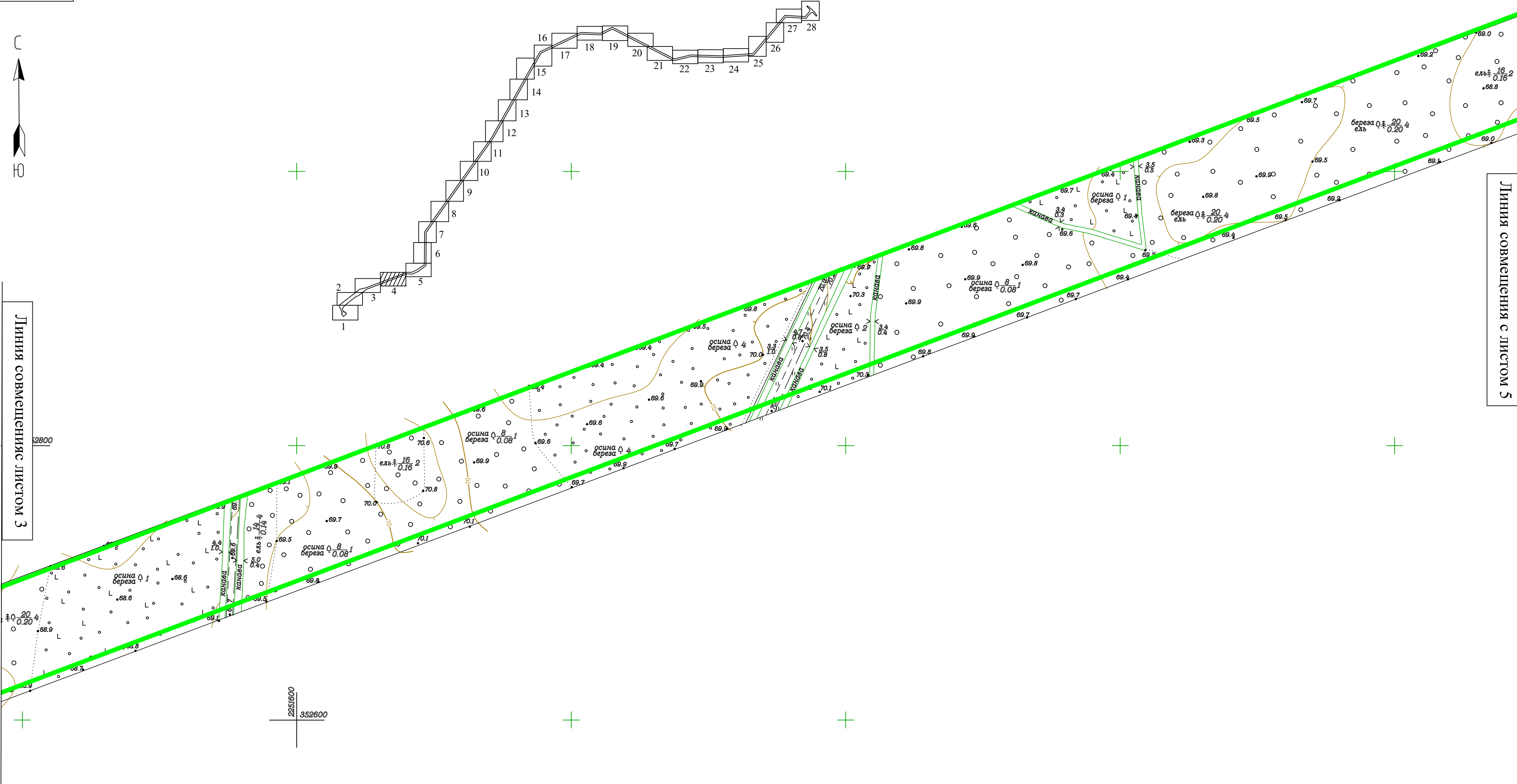
546-ДПТ-5





Линия совмещения с листом 3

Линия совмещения с листом 5



Условные обозначения

- - границы планируемых элементов планировочной структуры
- - границы существующих элементов планировочной структуры
- - границы образуемых и изменяемых земельных участков, в том числе в отношении которых, предполагается их резервирование для государственных или муниципальных нужд
- 351 - условный номер образуемого и изменяемого земельного участка

Примечание:  
1. Красные линии, утвержденные в составе проекта планировки территории, или красные линии, устанавливаемые, изменяемые, отменяемые в соответствии с пунктом 2 части 2 статьи 43 Градостроительного кодекса Российской Федерации - отсутствуют;  
2. Линии отступа от красных линий в целях определения мест допустимого размещения зданий, строений, сооружений - отсутствуют;  
3. Границы земельных участков, образование которых предусмотрено схемой расположения земельного участка или земельных участков на кадастровом плане территории, срок действия которой не истек - отсутствуют;  
4. Изъятие земельных участков для государственных и муниципальных нужд не предусматривается.

Согласовано:			
Взаим. инв. №			
Подп. и дата			
Инв. № подл.			



Линия совмещения с листом 6

Линия совмещения с листом 4

Согласовано:				
Взам. инв. №				
Подп. и дата				
Инв. № подл.				

Условные обозначения

- границы планируемых элементов планировочной структуры
- границы существующих элементов планировочной структуры
- границы образуемых и изменяемых земельных участков, в том числе в отношении которых, предполагается их резервирование для государственных или муниципальных нужд
- условный номер образуемого и изменяемого земельного участка

Примечание:  
1. Красные линии, утвержденные в составе проекта планировки территории, или красные линии, устанавливаемые, изменяемые, отменяемые в соответствии с пунктом 2 части 2 статьи 43 Градостроительного кодекса Российской Федерации - отсутствуют;  
2. Линии отступа от красных линий в целях определения мест допустимого размещения зданий, строений, сооружений - отсутствуют;  
3. Границы земельных участков, образование которых предусмотрено схемой расположения земельного участка или земельных участков на кадастровом плане территории, срок действия которой не истек - отсутствуют;  
4. Изъятие земельных участков для государственных и муниципальных нужд не предусматривается.

Изм.	Кол.уч.	Лист	№ док.	Подп.	Дата

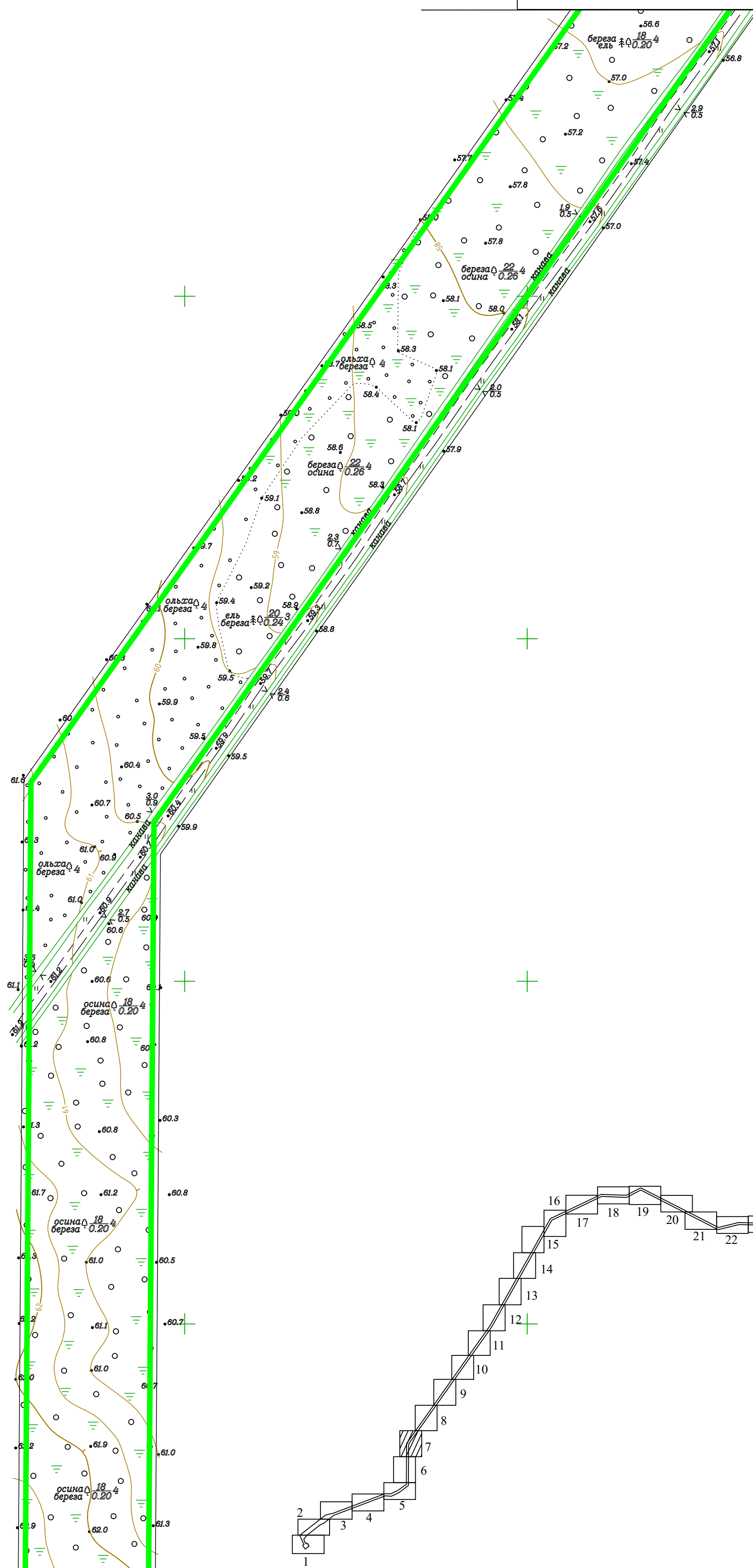
546-ДПТ-5









Линия совмещения с листом 8



### Условные обозначения

- |                                                                                     |                                                                                                                                                                    |
|-------------------------------------------------------------------------------------|--------------------------------------------------------------------------------------------------------------------------------------------------------------------|
|  | - границы планируемых элементов планировочной структуры                                                                                                            |
|  | - границы существующих элементов планировочной структуры                                                                                                           |
|  | - границы образуемых и изменяемых земельных участков, в том числе в отношении которых, предполагается их резервирование для государственных или муниципальных нужд |
|  | - условный номер образуемого и изменяемого земельного участка                                                                                                      |

Примечание:

Примечание:

1. Красные линии, утвержденные в составе проекта планировки территории, или красные линии, устанавливаемые, изменяемые, отменяемые в соответствии с пунктом 2 части 2 статьи 43 Градостроительного кодекса Российской Федерации - отсутствуют;
2. Линии отступа от красных линий в целях определения мест допустимого размещения зданий, строений, сооружений - отсутствуют;
3. Границы земельных участков, образование которых предусмотрено схемой расположения земельного участка или земельных участков на кадастровом плане территории, срок действия которой не истек - отсутствуют;
4. Изъятие земельных участков для государственных и муниципальных нужд не предусматривается.



Линия совмещения с листом 9

Линия совмещения с листом 7

Условные обозначения

- границы планируемых элементов планировочной структуры
- границы существующих элементов планировочной структуры
- границы образуемых и изменяемых земельных участков, в том числе в отношении которых, предполагается их резервирование для государственных или муниципальных нужд
- условный номер образуемого и изменяемого земельного участка

Примечание:  
1. Красные линии, утвержденные в составе проекта планировки территории, или красные линии, устанавливаемые, изменяемые, отменяемые в соответствии с пунктом 2 части 2 статьи 43 Градостроительного кодекса Российской Федерации - отсутствуют;  
2. Линии отступа от красных линий в целях определения мест допустимого размещения зданий, строений, сооружений - отсутствуют;  
3. Границы земельных участков, образование которых предусмотрено схемой расположения земельного участка или земельных участков на кадастровом плане территории, срок действия которой не истек - отсутствуют;  
4. Изъятие земельных участков для государственных и муниципальных нужд не предусматривается.

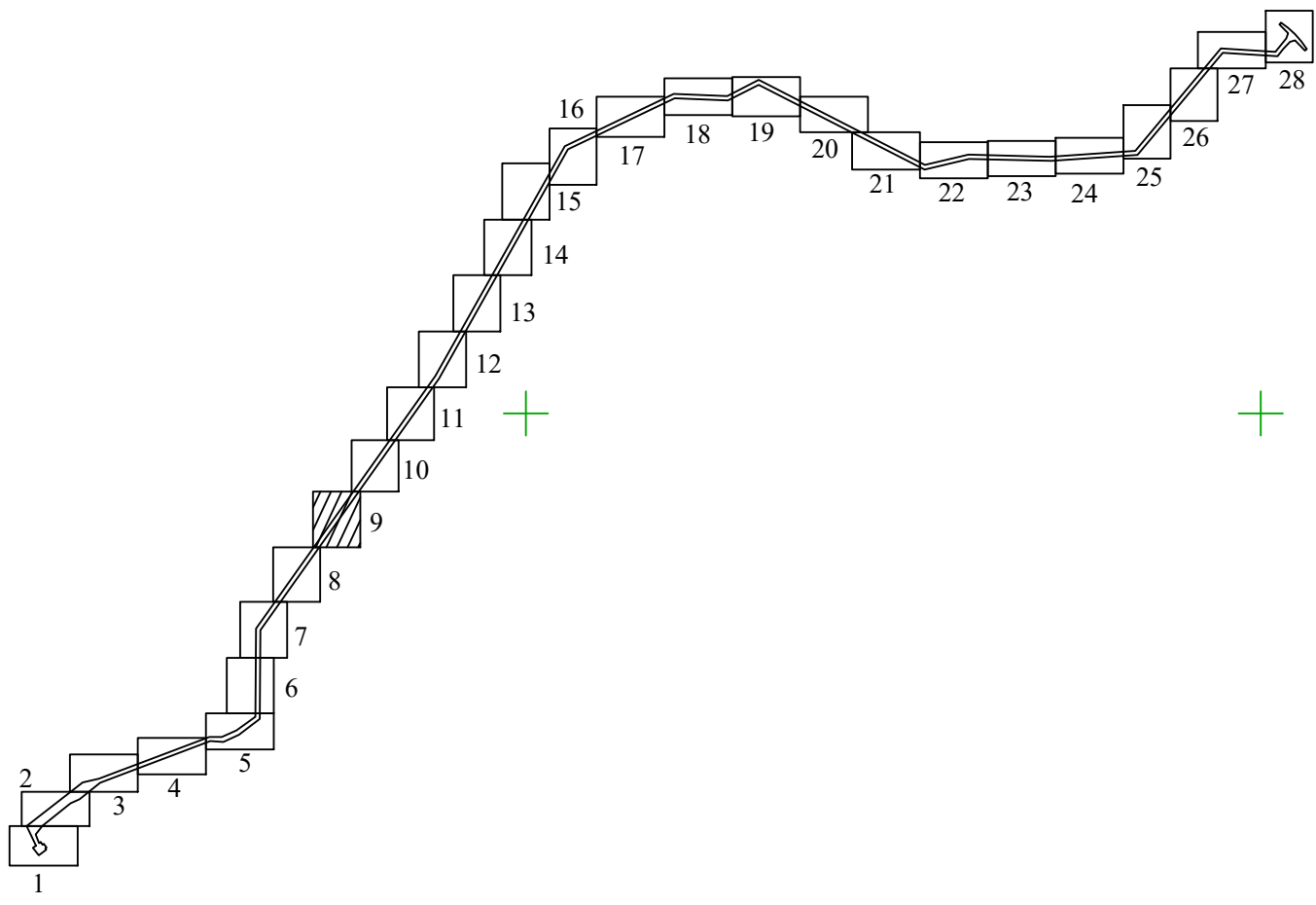

Изм.	Код.уч.	Лист	№ док.	Подп.	Дата

546-ДПТ-5





Линия совмещения с листом 10



Линия совмещения с листом 8

Условные обозначения

- границы планируемых элементов планировочной структуры
- границы существующих элементов планировочной структуры
- границы образуемых и изменяемых земельных участков, в том числе в отношении которых, предполагается их резервирование для государственных или муниципальных нужд
- условный номер образуемого и изменяемого земельного участка

Примечание:  
1. Красные линии, утвержденные в составе проекта планировки территории, или красные линии, устанавливаемые, изменяемые, отменяемые в соответствии с пунктом 2 части 2 статьи 43 Градостроительного кодекса Российской Федерации - отсутствуют;  
2. Линии отступа от красных линий в целях определения мест допустимого размещения зданий, строений, сооружений - отсутствуют;  
3. Границы земельных участков, образование которых предусмотрено схемой расположения земельного участка или земельных участков на кадастровом плане территории, срок действия которой не истек - отсутствуют;  
4. Изъятие земельных участков для государственных и муниципальных нужд не предусматривается.

Изм.	Код.уч.	Лист	№ док.	Подп.	Дата

546-ДПТ-5



Линия совмещения с листом 11

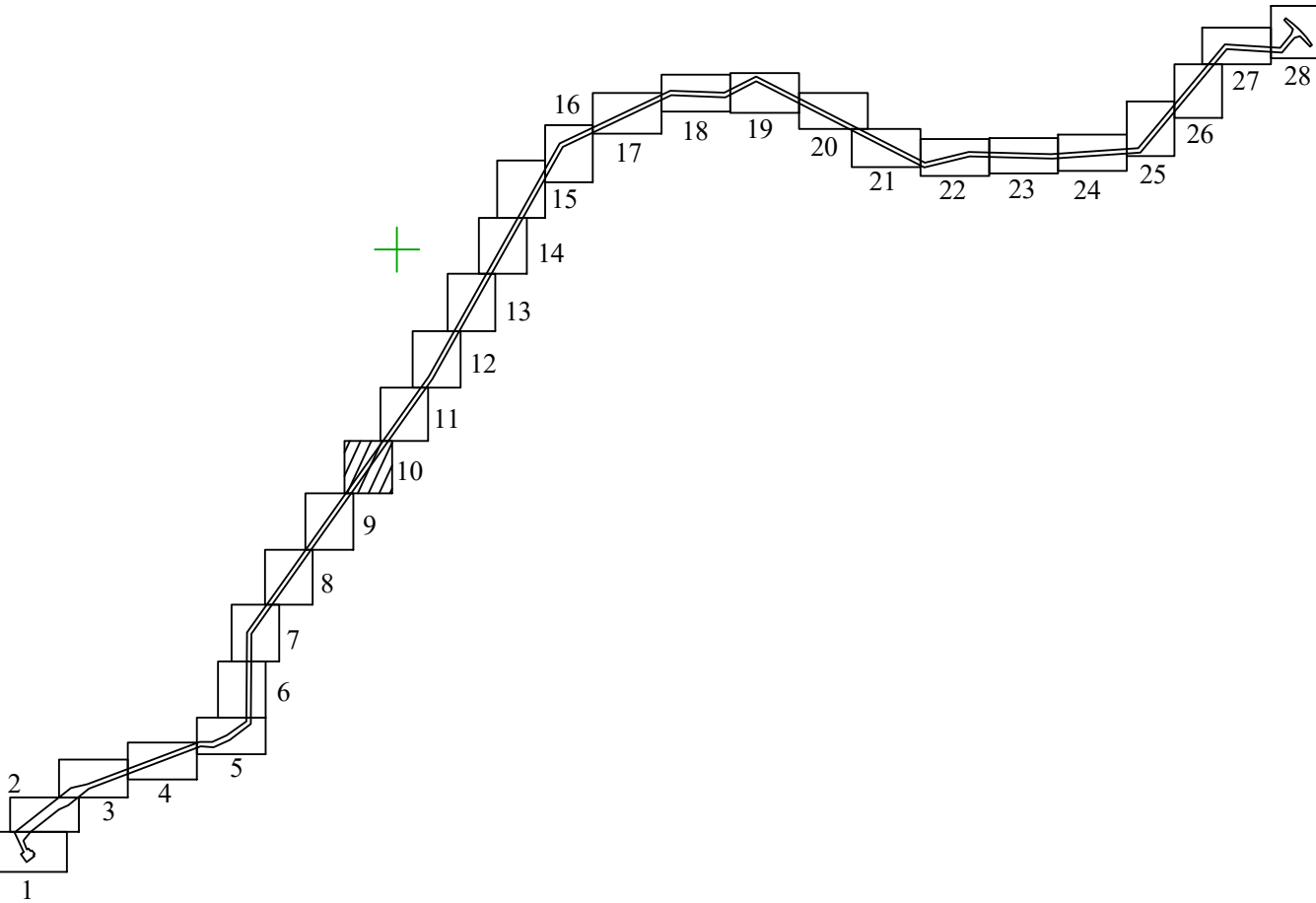
2255400  
358000


Линия совмещения с листом 9

Условные обозначения

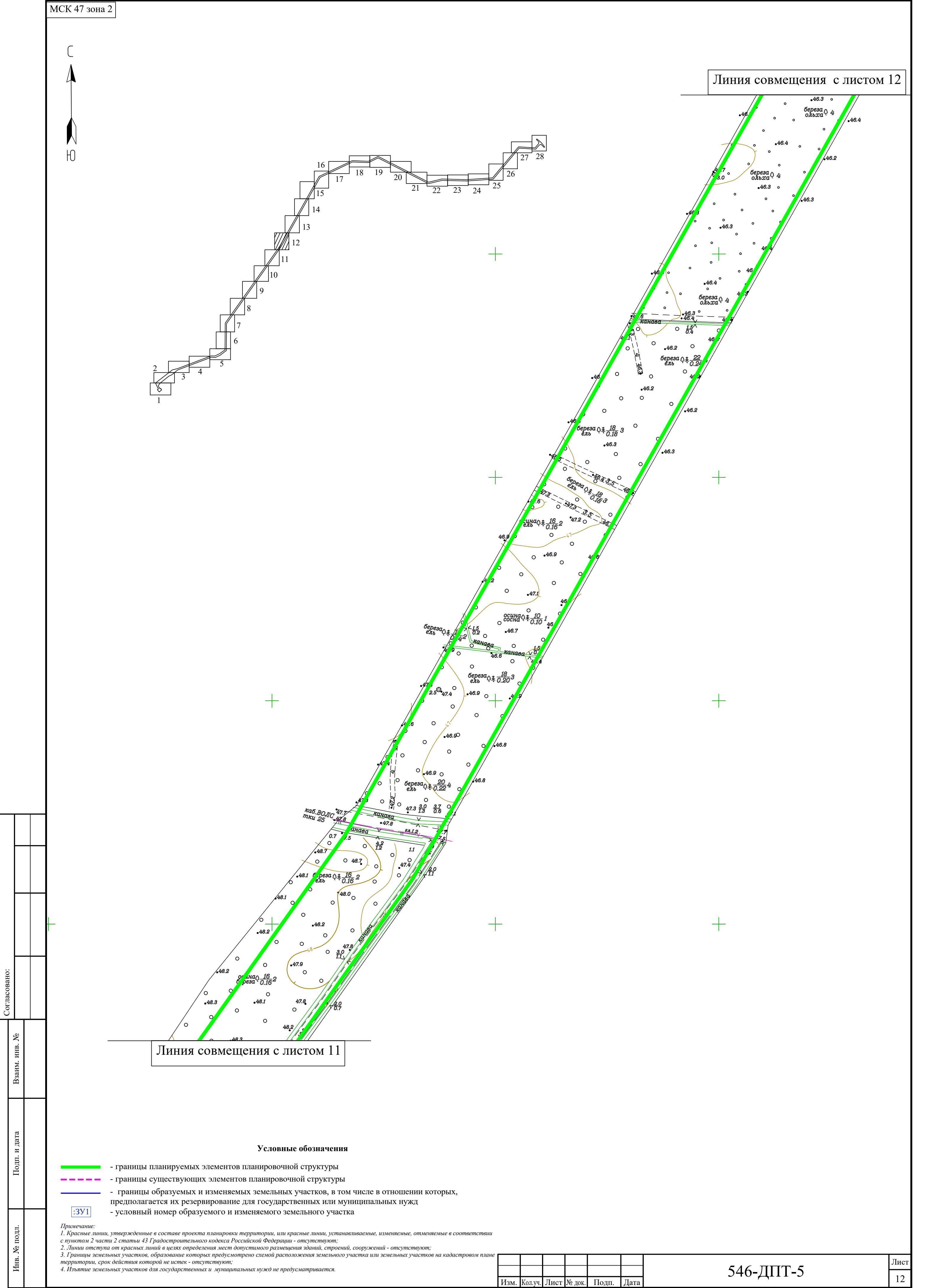
- границы планируемых элементов планировочной структуры
- границы существующих элементов планировочной структуры
- границы образуемых и изменяемых земельных участков, в том числе в отношении которых, предполагается их резервирование для государственных или муниципальных нужд
- условный номер образуемого и изменяемого земельного участка

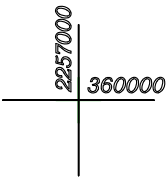
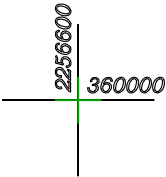
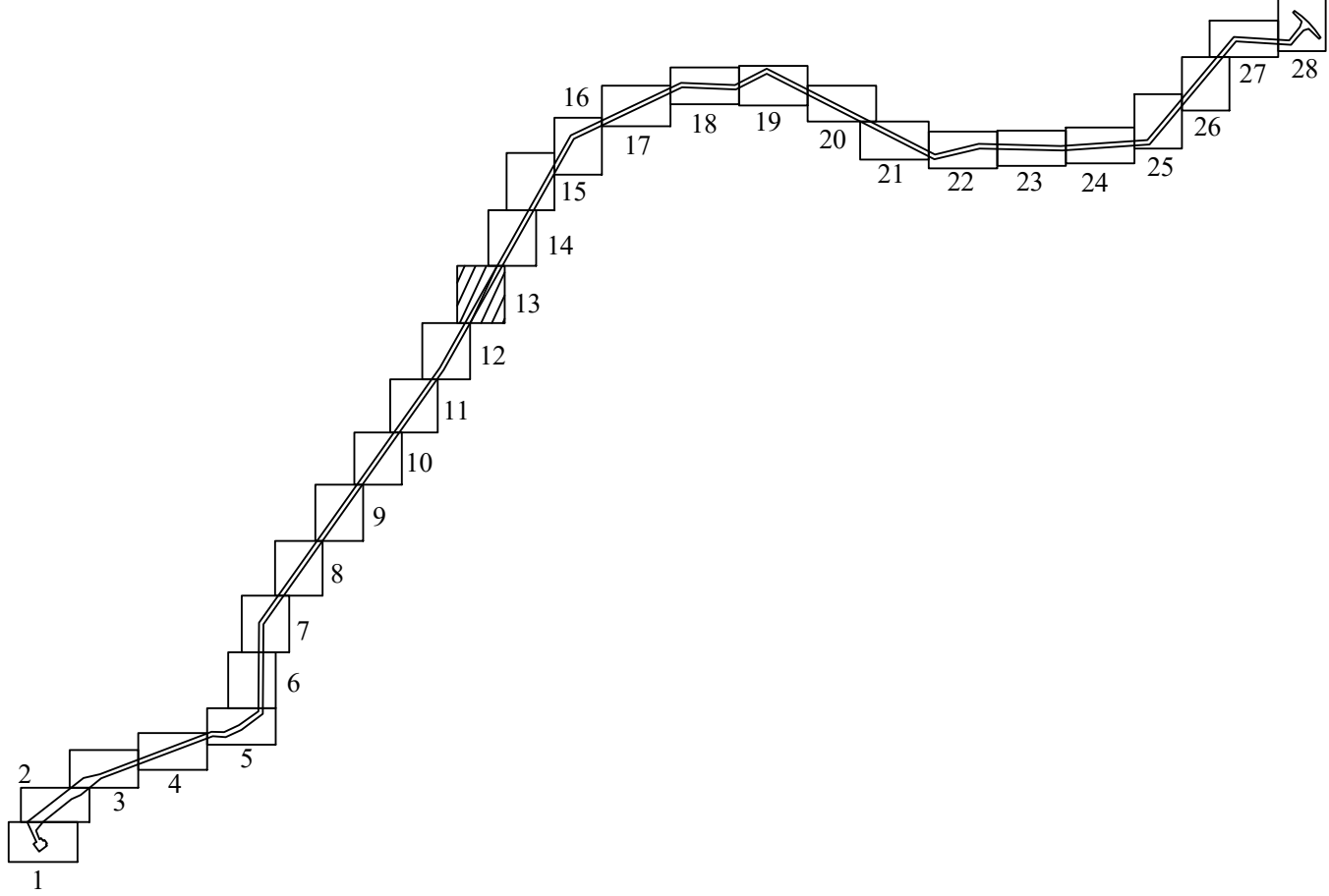
Примечание:  
1. Красные линии, утвержденные в составе проекта планировки территории, или красные линии, устанавливаемые, изменяемые, отменяемые в соответствии с пунктом 2 части 2 статьи 43 Градостроительного кодекса Российской Федерации - отсутствуют;  
2. Линии отступа от красных линий в целях определения мест допустимого размещения зданий, строений, сооружений - отсутствуют;  
3. Границы земельных участков, образование которых предусмотрено схемой расположения земельного участка или земельных участков на кадастровом плане территории, срок действия которой не истек - отсутствуют;  
4. Изъятие земельных участков для государственных и муниципальных нужд не предусматривается.











Линия совмещения с листом 12

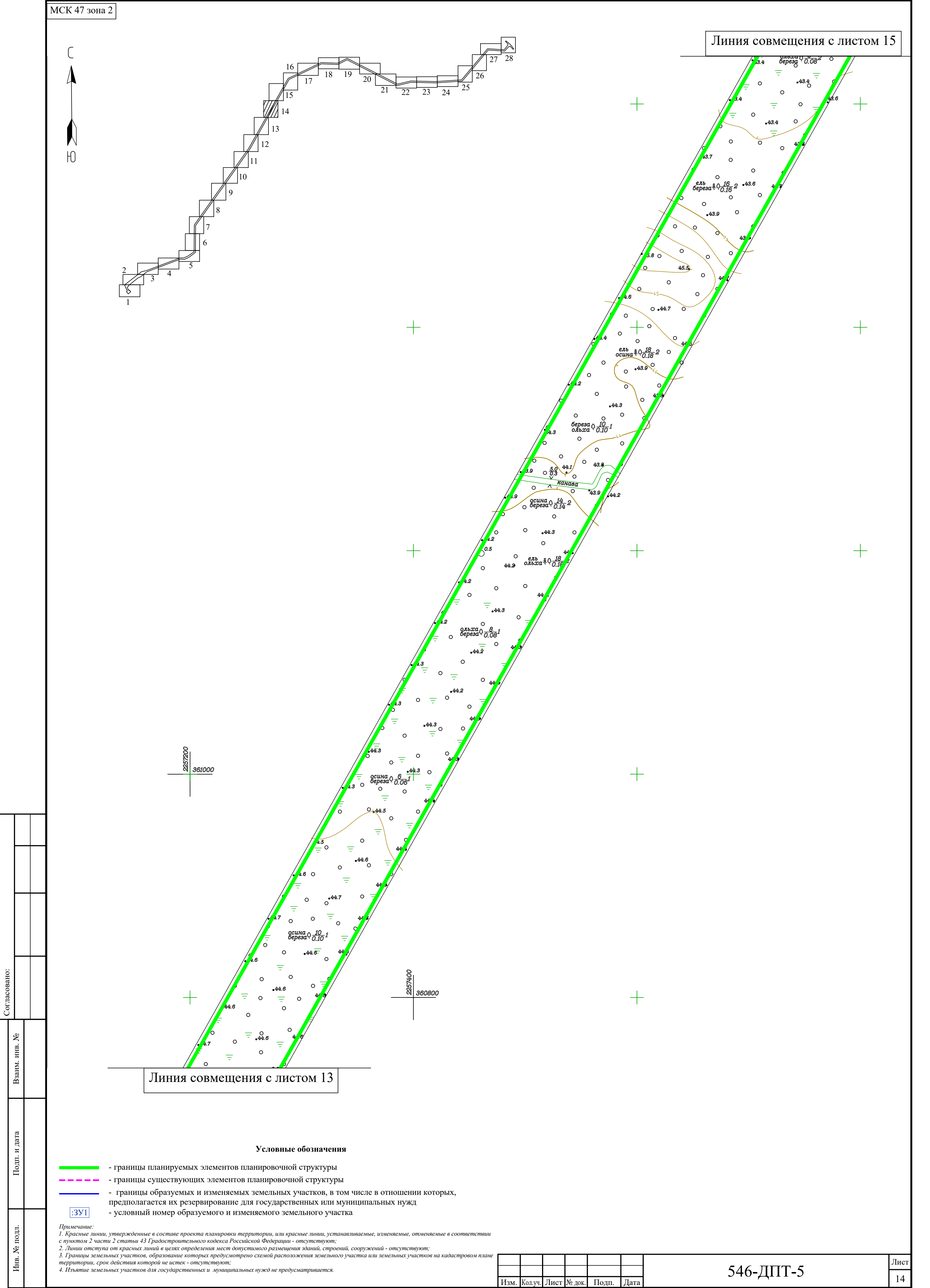
Условные обозначения

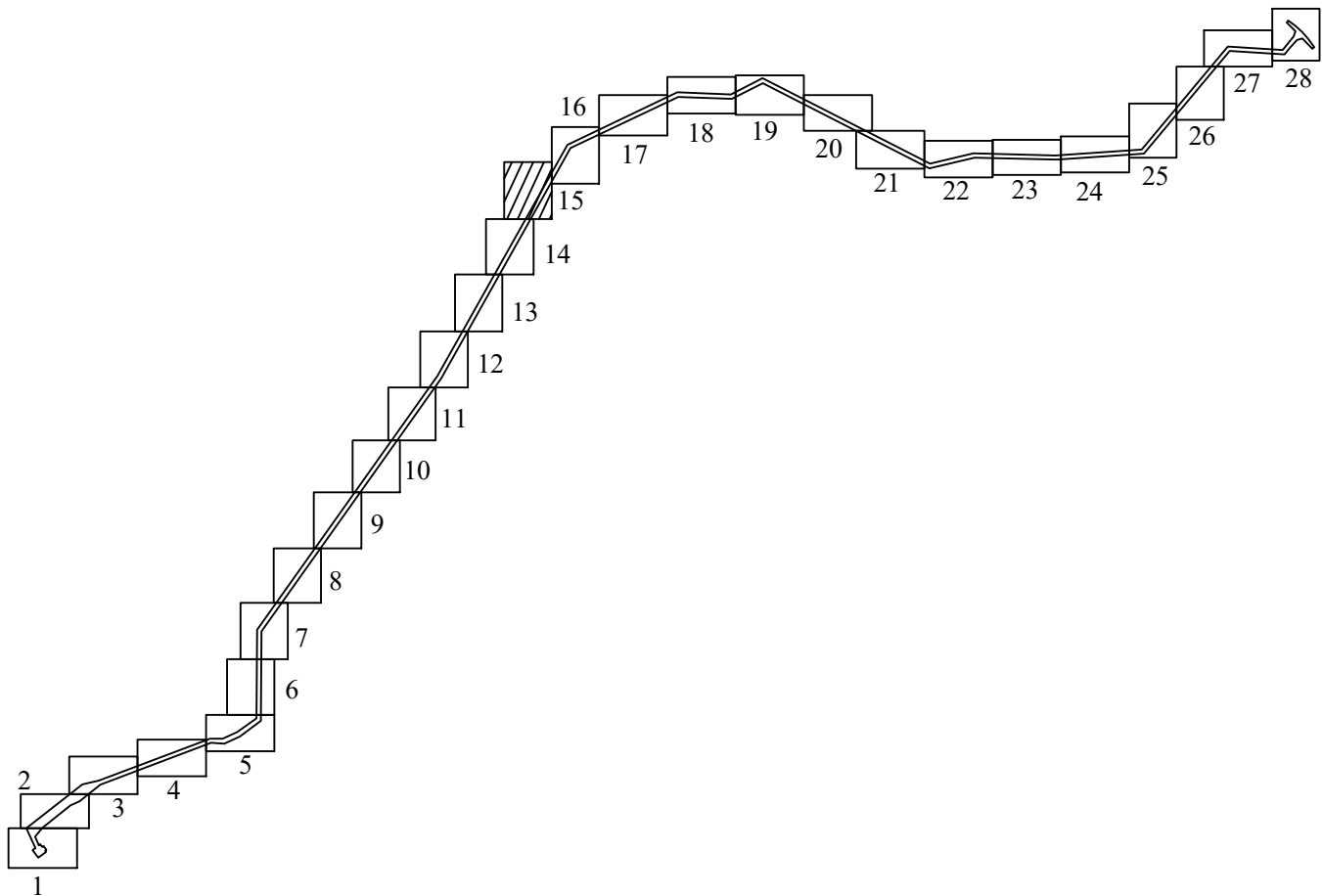
- границы планируемых элементов планировочной структуры
- границы существующих элементов планировочной структуры
- границы образуемых и изменяемых земельных участков, в том числе в отношении которых, предполагается их резервирование для государственных или муниципальных нужд
- условный номер образуемого и изменяемого земельного участка

Примечание:  
1. Красные линии, утвержденные в составе проекта планировки территории, или красные линии, устанавливаемые, изменяемые, отменяемые в соответствии с пунктом 2 части 2 статьи 43 Градостроительного кодекса Российской Федерации - отсутствуют;  
2. Линии отступа от красных линий в целях определения мест допустимого размещения зданий, строений, сооружений - отсутствуют;  
3. Границы земельных участков, образование которых предусмотрено схемой расположения земельного участка или земельных участков на кадастровом плане территории, срок действия которой не истек - отсутствуют;  
4. Изъятие земельных участков для государственных и муниципальных нужд не предусматривается.

Изм.	Код.уч.	Лист	№ док.	Подп.	Дата







Линия совмещения с листом 16

Линия совмещения с листом 14

Условные обозначения

- границы планируемых элементов планировочной структуры
- границы существующих элементов планировочной структуры
- границы образуемых и изменяемых земельных участков, в том числе в отношении которых, предполагается их резервирование для государственных или муниципальных нужд
- условный номер образуемого и изменяемого земельного участка

Примечание:  
1. Красные линии, утвержденные в составе проекта планировки территории, или красные линии, устанавливаемые, изменяемые, отменяемые в соответствии с пунктом 2 части 2 статьи 43 Градостроительного кодекса Российской Федерации - отсутствуют;  
2. Линии отступа от красных линий в целях определения мест допустимого размещения зданий, строений, сооружений - отсутствуют;  
3. Границы земельных участков, образование которых предусмотрено схемой расположения земельного участка или земельных участков на кадастровом плане территории, срок действия которой не истек - отсутствуют;  
4. Изъятие земельных участков для государственных и муниципальных нужд не предусматривается.

Изм.	Код.уч.	Лист	№ док.	Подп.	Дата

546-ДПТ-5



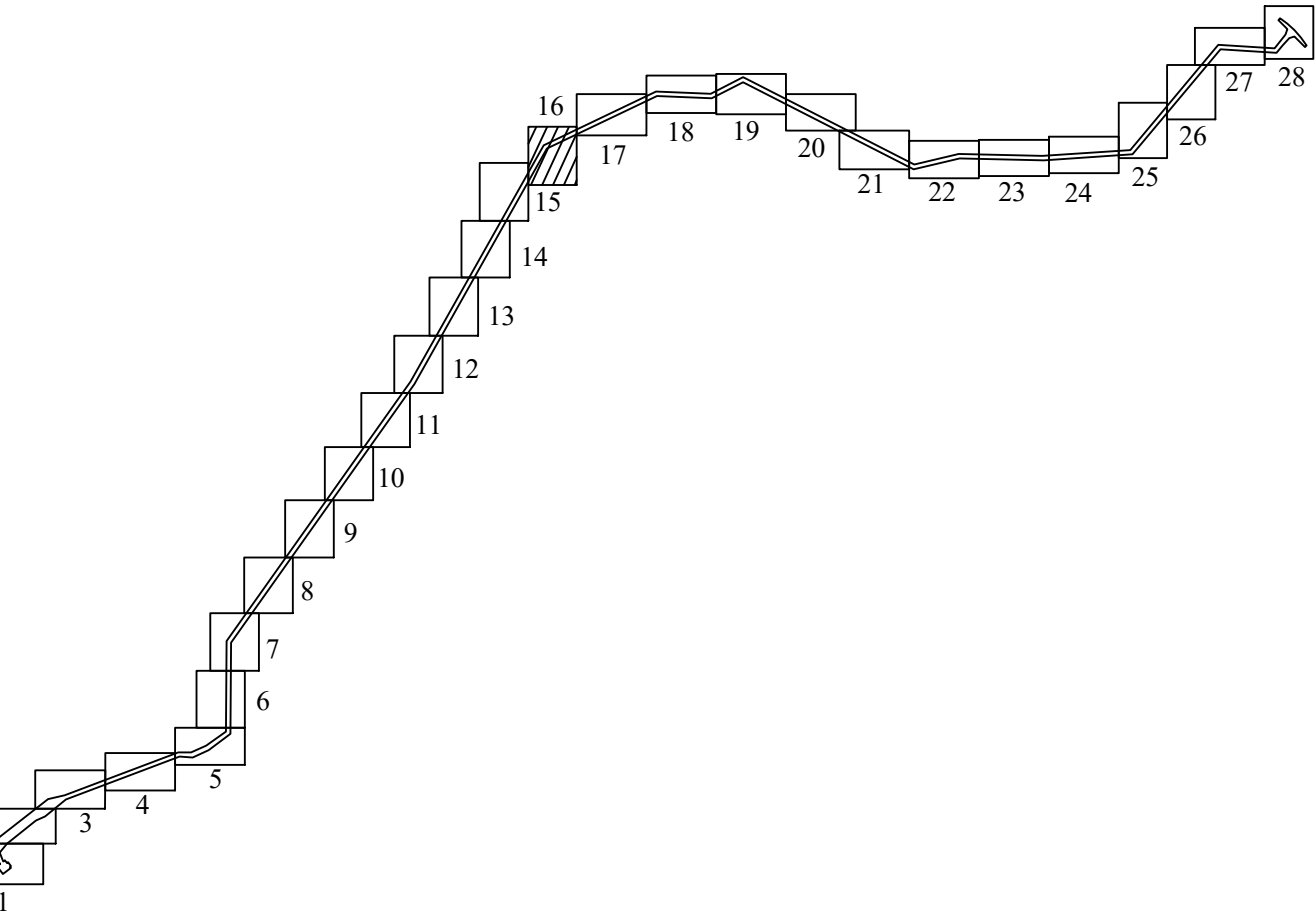
Линия совмещения с листом 17

Линия совмещения с листом 15

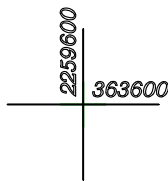
Условные обозначения

- границы планируемых элементов планировочной структуры
- границы существующих элементов планировочной структуры
- границы образуемых и изменяемых земельных участков, в том числе в отношении которых, предполагается их резервирование для государственных или муниципальных нужд
- условный номер образуемого и изменяемого земельного участка

Примечание:  
1. Красные линии, утвержденные в составе проекта планировки территории, или красные линии, устанавливаемые, изменяемые, отменяемые в соответствии с пунктом 2 части 2 статьи 43 Градостроительного кодекса Российской Федерации - отсутствуют;  
2. Линии отступа от красных линий в целях определения мест допустимого размещения зданий, строений, сооружений - отсутствуют;  
3. Границы земельных участков, образование которых предусмотрено схемой расположения земельного участка или земельных участков на кадастровом плане территории, срок действия которой не истек - отсутствуют;  
4. Изъятие земельных участков для государственных и муниципальных нужд не предусматривается.



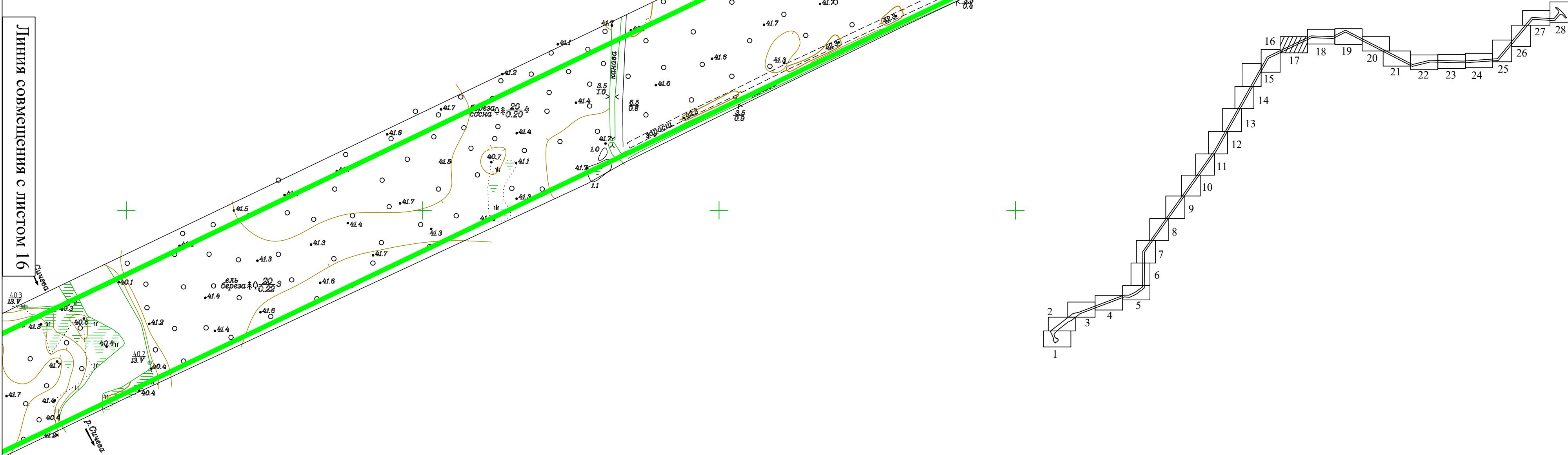
Изм.	Код.уч.	Лист	№ док.	Подп.	Дата



Линия совмещения с листом 16

Линия совмещения с листом 18

Согласовано:				
Взаим. инв. №				
Подп. и дата				
Инв. № подл.				

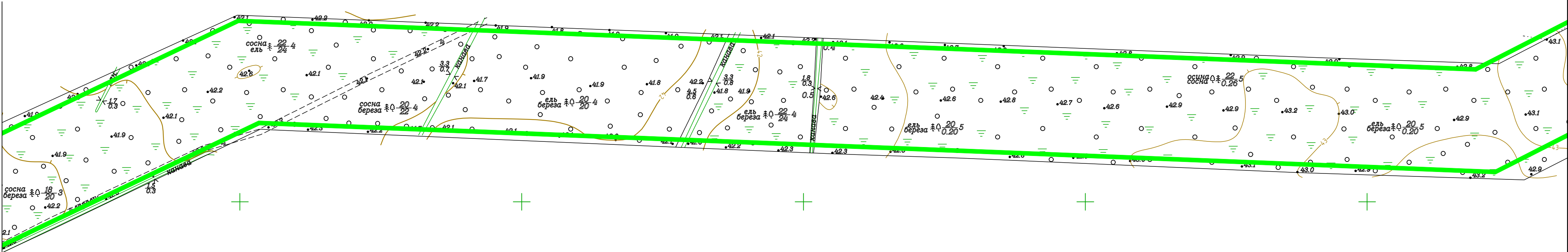


Условные обозначения

- границы планируемых элементов планировочной структуры
- границы существующих элементов планировочной структуры
- границы образуемых и изменяемых земельных участков, в том числе в отношении которых, предполагается их резервирование для государственных или муниципальных нужд
- условный номер образуемого и изменяемого земельного участка

Примечание:  
1. Красные линии, утвержденные в составе проекта планировки территории, или красные линии, устанавливаемые, изменяемые, отменяемые в соответствии с пунктом 2 части 2 статьи 43 Градостроительного кодекса Российской Федерации - отсутствуют;  
2. Линии отступа от красных линий в целях определения мест допустимого размещения зданий, строений, сооружений - отсутствуют;  
3. Границы земельных участков, образование которых предусмотрено схемой расположения земельного участка или земельных участков на кадастровом плане территории, срок действия которой не истек - отсутствуют;  
4. Изъятие земельных участков для государственных и муниципальных нужд не предусматривается.





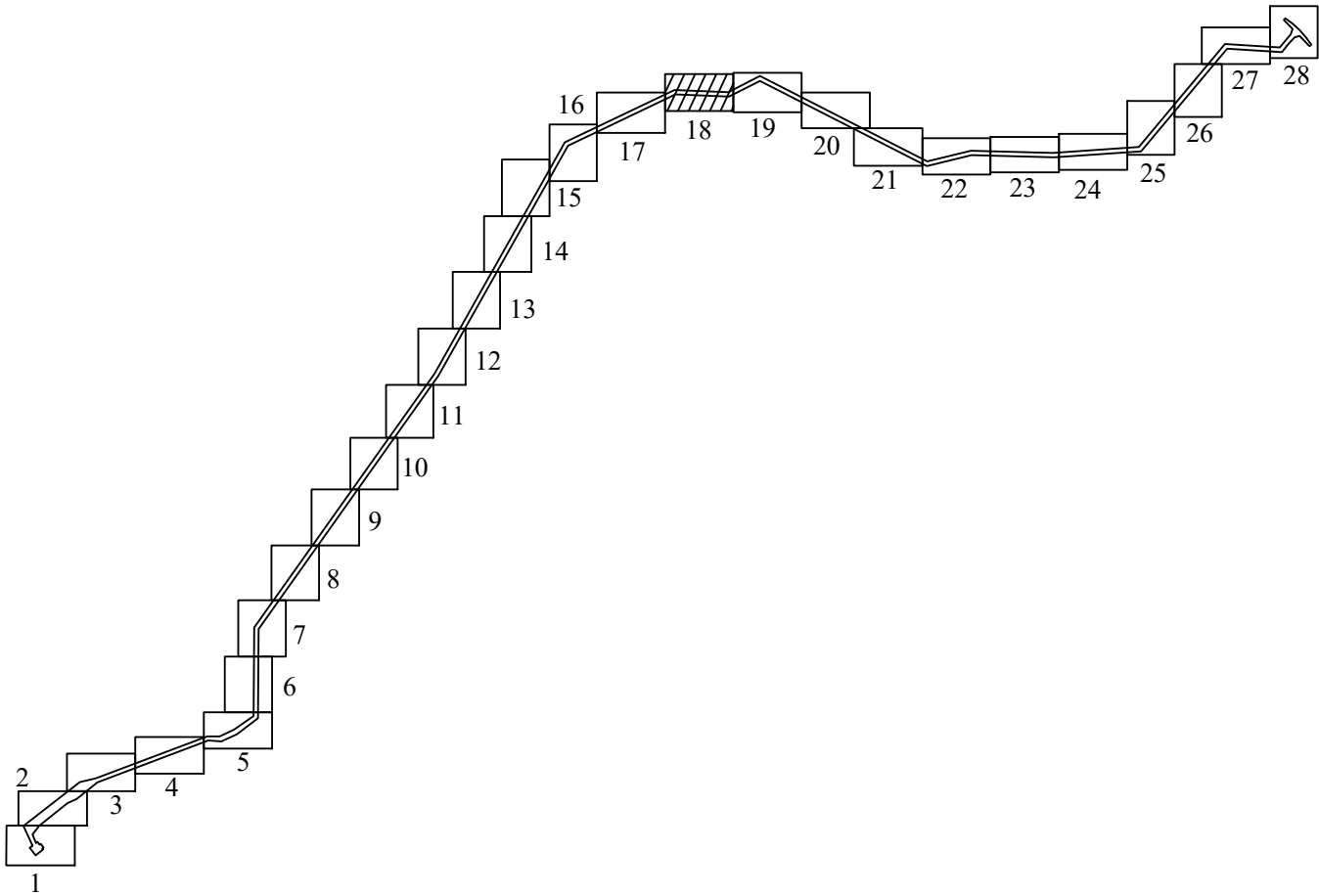
Линия совмещения с листом 17



Условные обозначения

- границы планируемых элементов планировочной структуры
- границы существующих элементов планировочной структуры
- границы образуемых и изменяемых земельных участков, в том числе в отношении которых, предполагается их резервирование для государственных или муниципальных нужд
- условный номер образуемого и изменяемого земельного участка

Примечание:  
1. Красные линии, утвержденные в составе проекта планировки территории, или красные линии, устанавливаемые, изменяемые, отменяемые в соответствии с пунктом 2 части 2 статьи 43 Градостроительного кодекса Российской Федерации - отсутствуют;  
2. Линии отступа от красных линий в целях определения мест допустимого размещения зданий, строений, сооружений - отсутствуют;  
3. Границы земельных участков, образование которых предусмотрено схемой расположения земельного участка или земельных участков на кадастровом плане территории, срок действия которой не истек - отсутствуют;  
4. Изъятие земельных участков для государственных и муниципальных нужд не предусматривается.



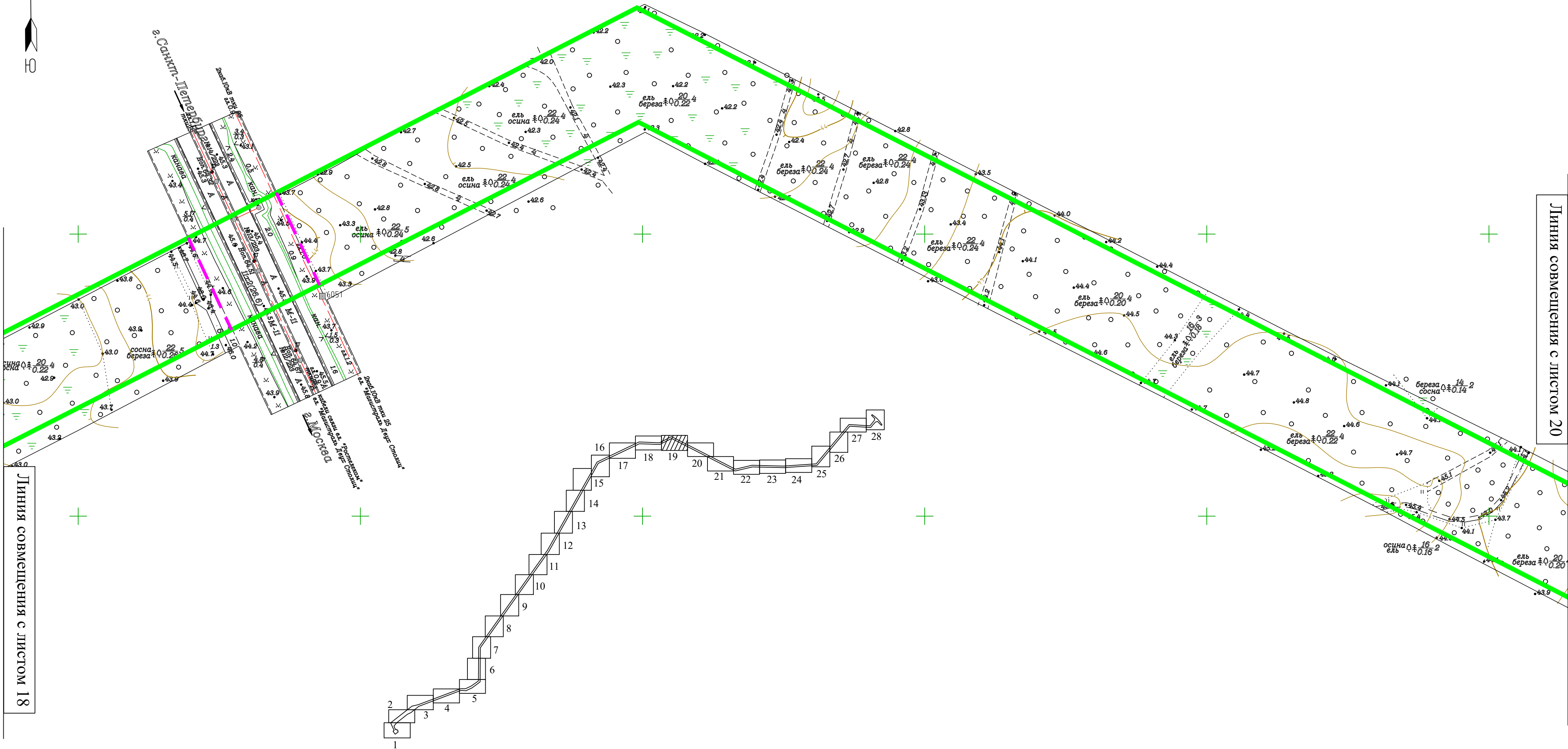
Согласовано:				
Взаим. инв. №				
Подп. и дата				
Инв. № подл.				

Изм.	Кол.уч.	Лист	№ док.	Подп.	Дата





1



Линия совмещения с листом 18

Линия совмещения с листом 20

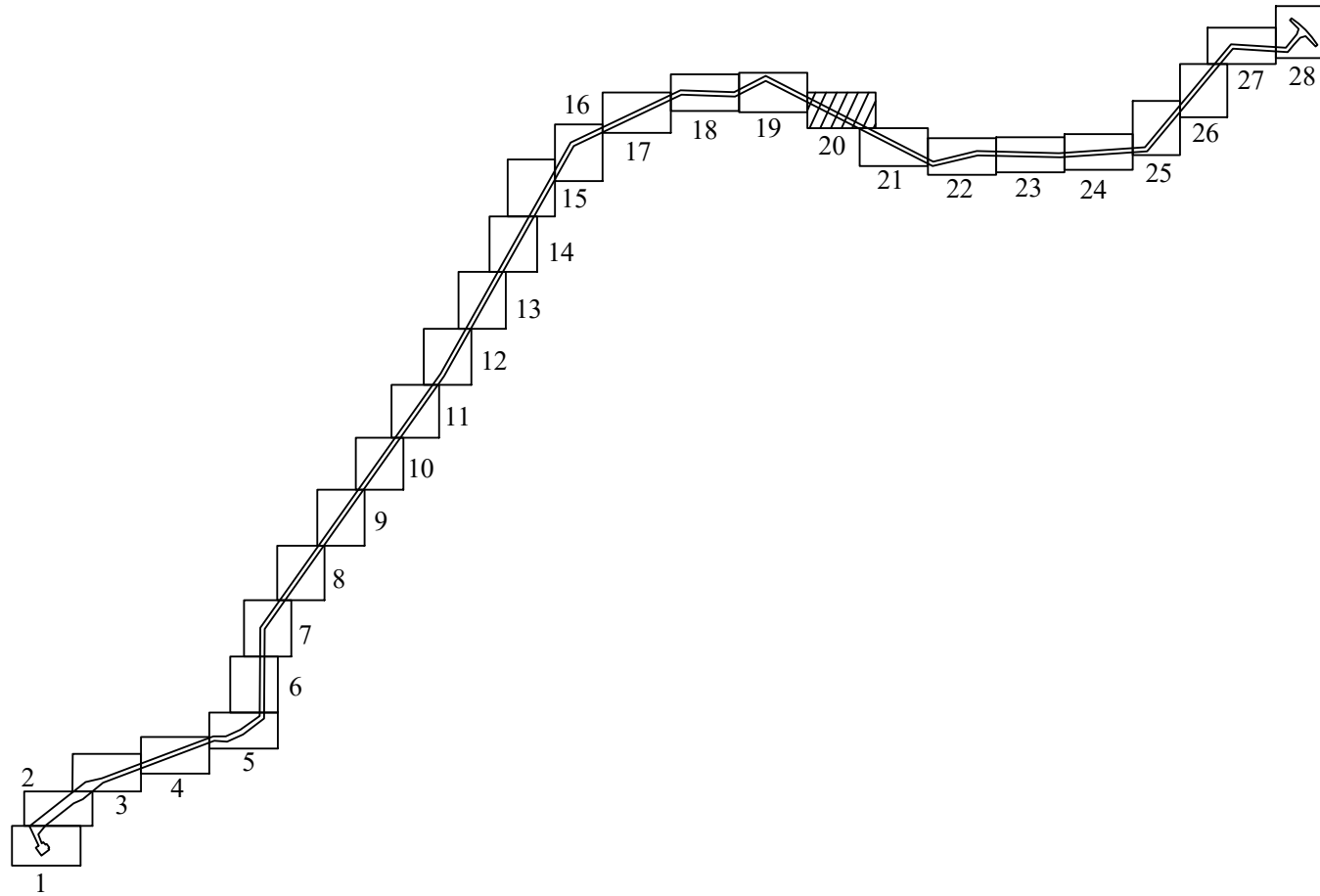
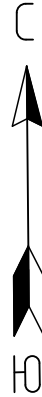
Условные обозначения

- границы планируемых элементов планировочной структуры
- границы существующих элементов планировочной структуры
- границы образуемых и изменяемых земельных участков, в том числе в отношении которых, предполагается их резервирование для государственных или муниципальных нужд
- условный номер образуемого и изменяемого земельного участка

Примечание:  
1. Красные линии, утвержденные в составе проекта планировки территории, или красные линии, устанавливаемые, изменяемые, отменяемые в соответствии с пунктом 2 части 2 статьи 43 Градостроительного кодекса Российской Федерации - отсутствуют;  
2. Линии отступа от красных линий в целях определения мест допустимого размещения зданий, строений, сооружений - отсутствуют;  
3. Границы земельных участков, образование которых предусмотрено схемой расположения земельного участка или земельных участков на кадастровом плане территории, срок действия которой не истек - отсутствуют;  
4. Изъятие земельных участков для государственных и муниципальных нужд не предусматривается.

Согласовано:					
Взам. инв. №					
Подп. и дата					
Инв. № подл.					

Изм.	Кол.уч.	Лист	№ док.	Подп.	Дата



Линия совмещения с листом 19

Линия совмещения с листом 21

Условные обозначения

- границы планируемых элементов планировочной структуры
- границы существующих элементов планировочной структуры
- границы образуемых и изменяемых земельных участков, в том числе в отношении которых, предполагается их резервирование для государственных или муниципальных нужд
- условный номер образуемого и изменяемого земельного участка

Примечание:  
1. Красные линии, утвержденные в составе проекта планировки территории, или красные линии, устанавливаемые, изменяемые, отменяемые в соответствии с пунктом 2 части 2 статьи 43 Градостроительного кодекса Российской Федерации - отсутствуют;  
2. Линии отступа от красных линий в целях определения мест допустимого размещения зданий, строений, сооружений - отсутствуют;  
3. Границы земельных участков, образование которых предусмотрено схемой расположения земельного участка или земельных участков на кадастровом плане территории, срок действия которой не истек - отсутствуют;  
4. Изъятие земельных участков для государственных и муниципальных нужд не предусматривается.

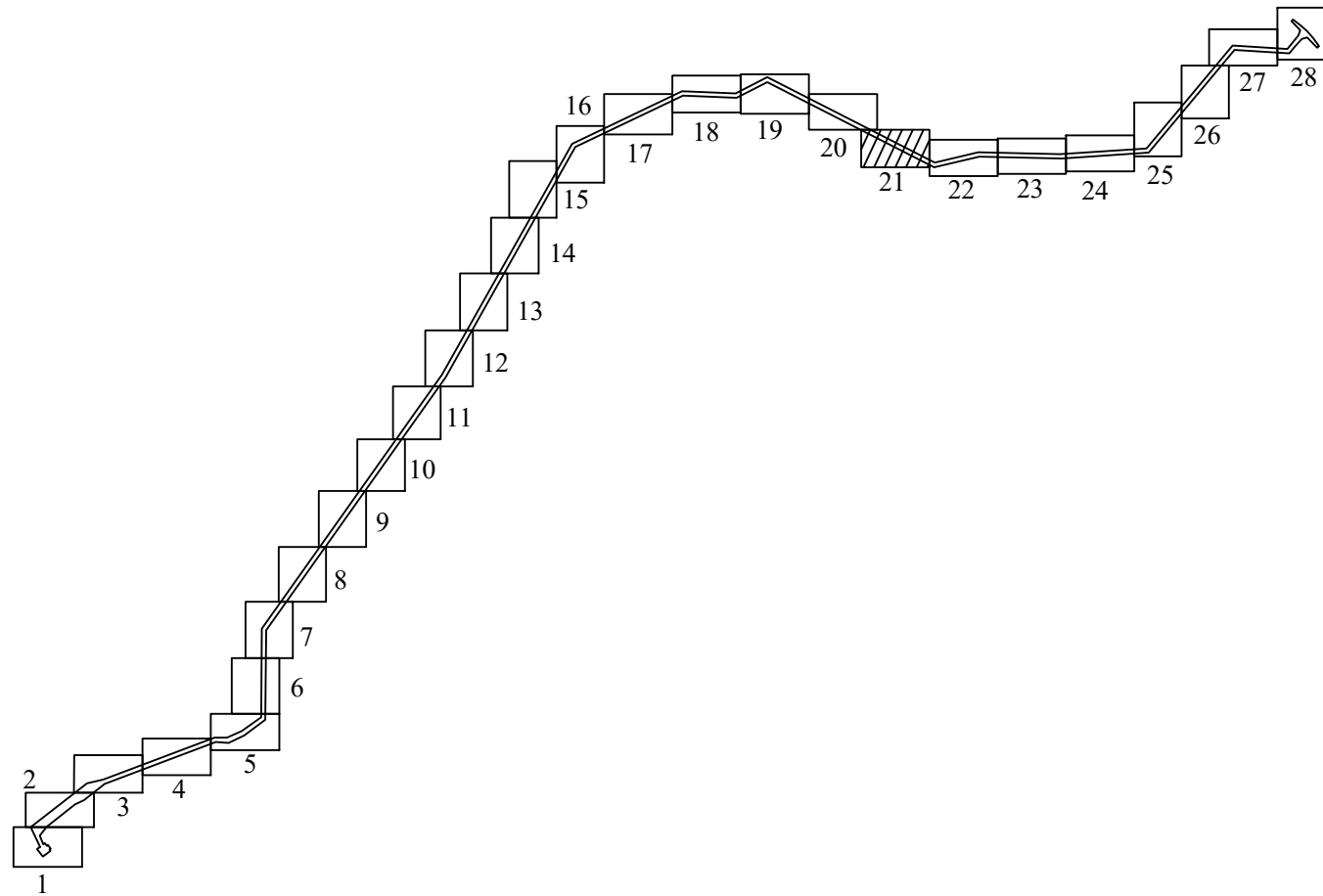
Согласовано:				
Взаим. инв. №				
Подп. и дата				
Инв. № подл.				

Изм.	Кол.уч.	Лист	№ док.	Подп.	Дата



Линия совмещения с листом 20

Линия совмещения с листом 22



Условные обозначения

- границы планируемых элементов планировочной структуры
- границы существующих элементов планировочной структуры
- границы образуемых и изменяемых земельных участков, в том числе в отношении которых, предполагается их резервирование для государственных или муниципальных нужд
- условный номер образуемого и изменяемого земельного участка

Примечание:  
1. Красные линии, утвержденные в составе проекта планировки территории, или красные линии, устанавливаемые, изменяемые, отменяемые в соответствии с пунктом 2 части 2 статьи 43 Градостроительного кодекса Российской Федерации - отсутствуют;  
2. Линии отступа от красных линий в целях определения мест допустимого размещения зданий, строений, сооружений - отсутствуют;  
3. Границы земельных участков, образование которых предусмотрено схемой расположения земельного участка или земельных участков на кадастровом плане территории, срок действия которой не истек - отсутствуют;  
4. Изъятие земельных участков для государственных и муниципальных нужд не предусматривается.

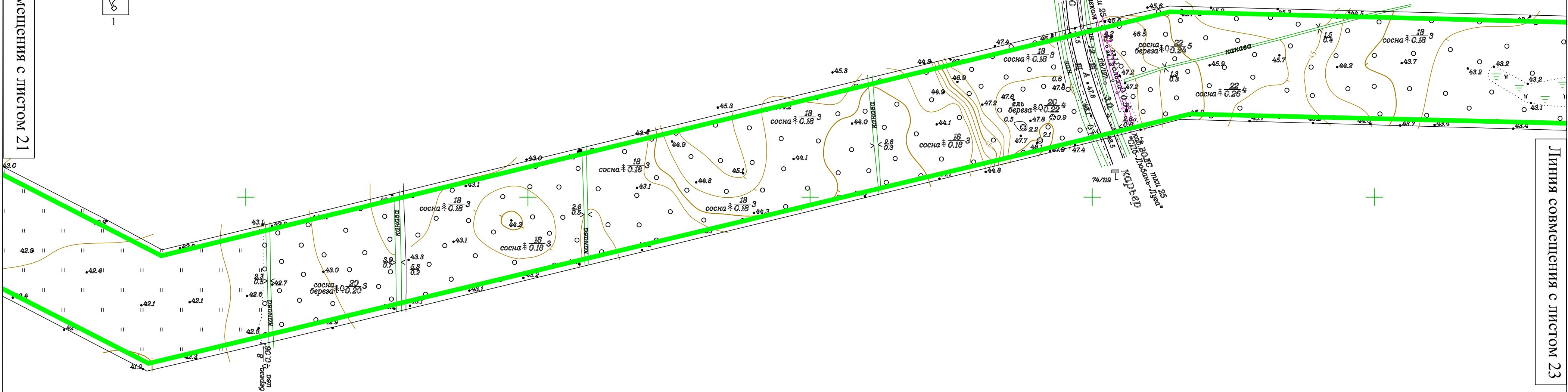
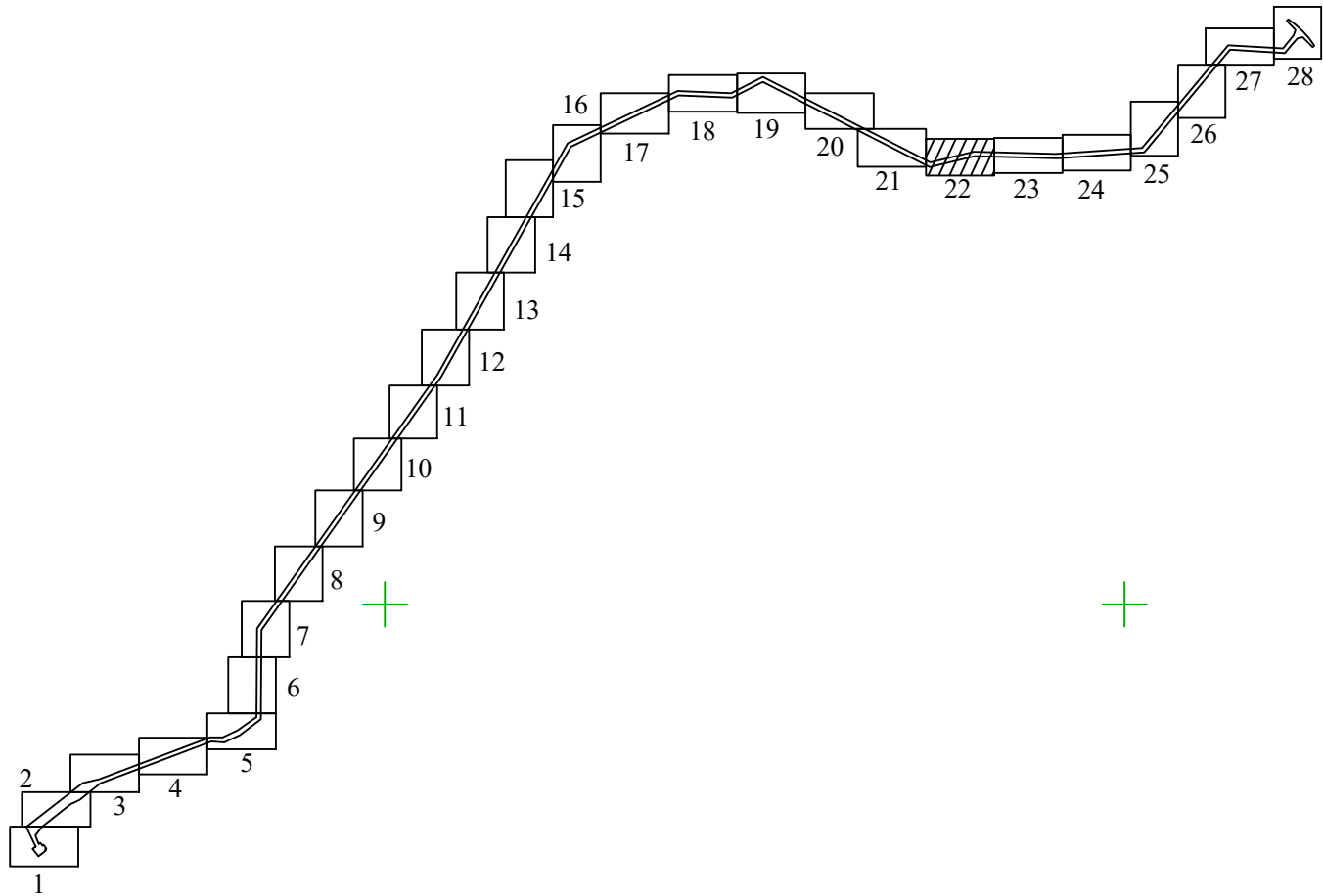
Изм.	Кол.уч.	Лист	№ док.	Подп.	Дата

546-ДПТ-5





Линия совмещения с листом 21



Линия совмещения с листом 23

Согласовано:				

Взаим. инв. №		
Подп. и дата		
Инв. № подл.		

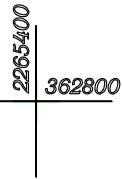
Условные обозначения

- границы планируемых элементов планировочной структуры
- границы существующих элементов планировочной структуры
- границы образуемых и изменяемых земельных участков, в том числе в отношении которых, предполагается их резервирование для государственных или муниципальных нужд
- условный номер образуемого и изменяемого земельного участка

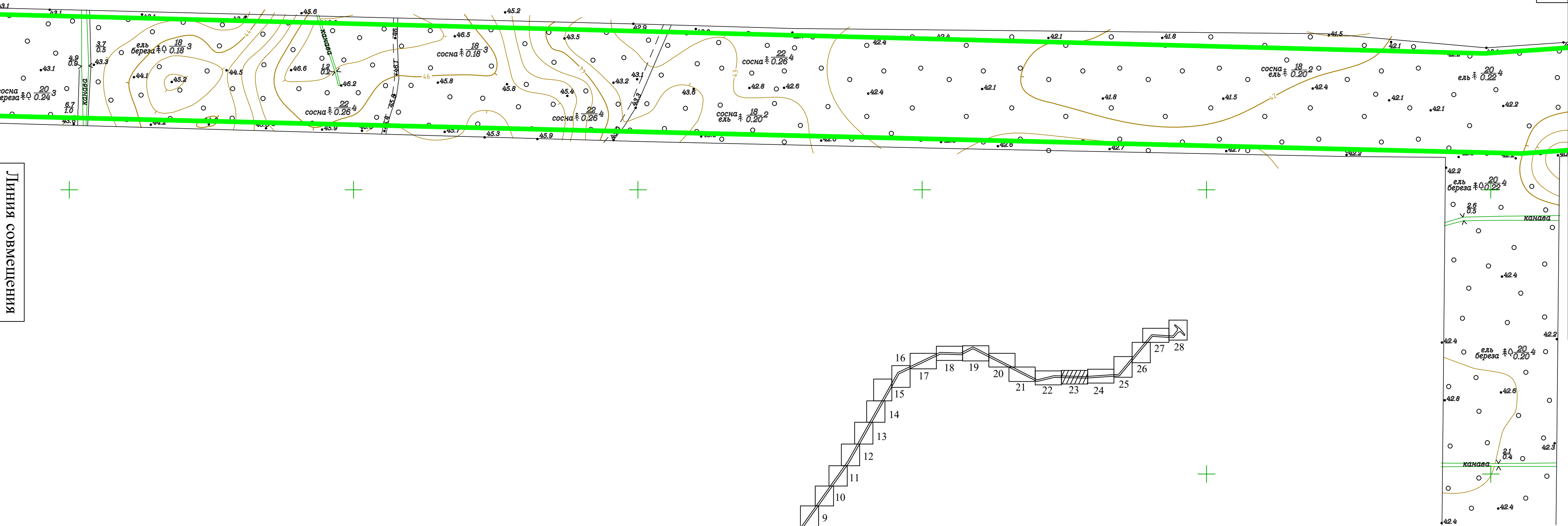
3У1

Примечание:  
1. Красные линии, утвержденные в составе проекта планировки территории, или красные линии, устанавливаемые, изменяемые, отменяемые в соответствии с пунктом 2 части 2 статьи 43 Градостроительного кодекса Российской Федерации - отсутствуют;  
2. Линии отступа от красных линий в целях определения мест допустимого размещения зданий, строений, сооружений - отсутствуют;  
3. Границы земельных участков, образование которых предусмотрено схемой расположения земельного участка или земельных участков на кадастровом плане территории, срок действия которой не истек - отсутствуют;  
4. Изъятие земельных участков для государственных и муниципальных нужд не предусматривается.

Изм.	Кол.уч.	Лист	№ док.	Подп.	Дата



Линия совмещения

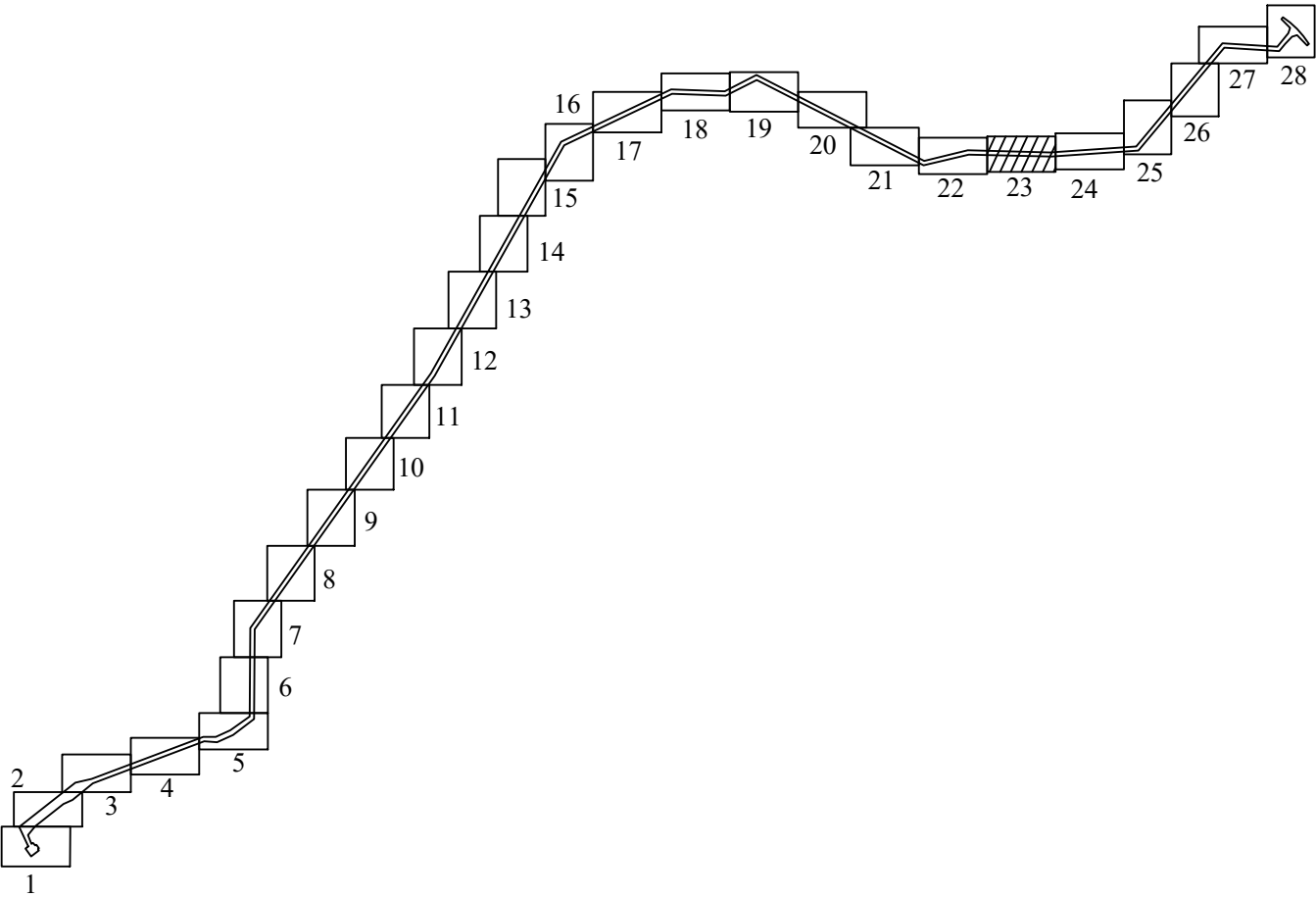


Линия совмещения

Условные обозначения

- границы планируемых элементов планировочной структуры
- границы существующих элементов планировочной структуры
- границы образуемых и изменяемых земельных участков, в том числе в отношении которых, предполагается их резервирование для государственных или муниципальных нужд
- условный номер образуемого и изменяемого земельного участка

Примечание:  
1. Красные линии, утвержденные в составе проекта планировки территории, или красные линии, устанавливаемые, изменяемые, отменяемые в соответствии с пунктом 2 части 2 статьи 43 Градостроительного кодекса Российской Федерации - отсутствуют;  
2. Линии отступа от красных линий в целях определения мест допустимого размещения зданий, строений, сооружений - отсутствуют;  
3. Границы земельных участков, образование которых предусмотрено схемой расположения земельного участка или земельных участков на кадастровом плане территории, срок действия которой не истек - отсутствуют;  
4. Изъятие земельных участков для государственных и муниципальных нужд не предусматривается.

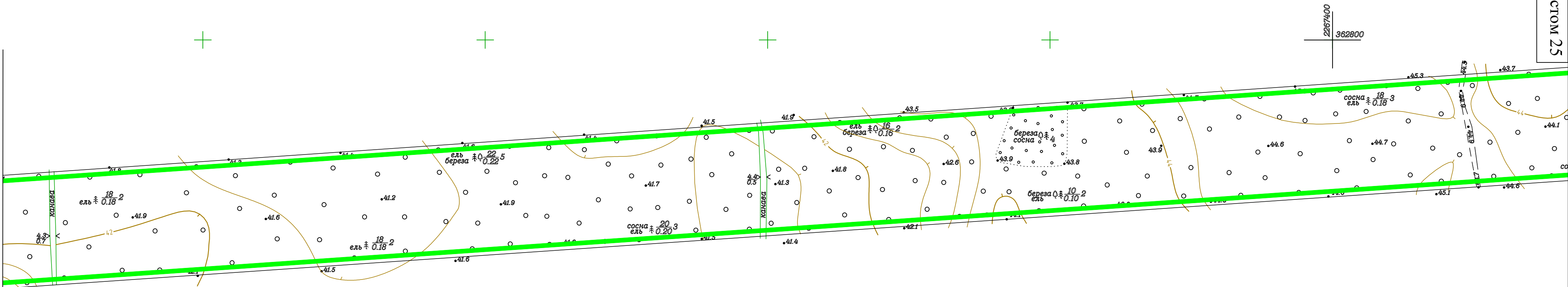


Изм.	Кол.уч.	Лист	№ док.	Подп.	Дата





Линия совмещения с листом 25



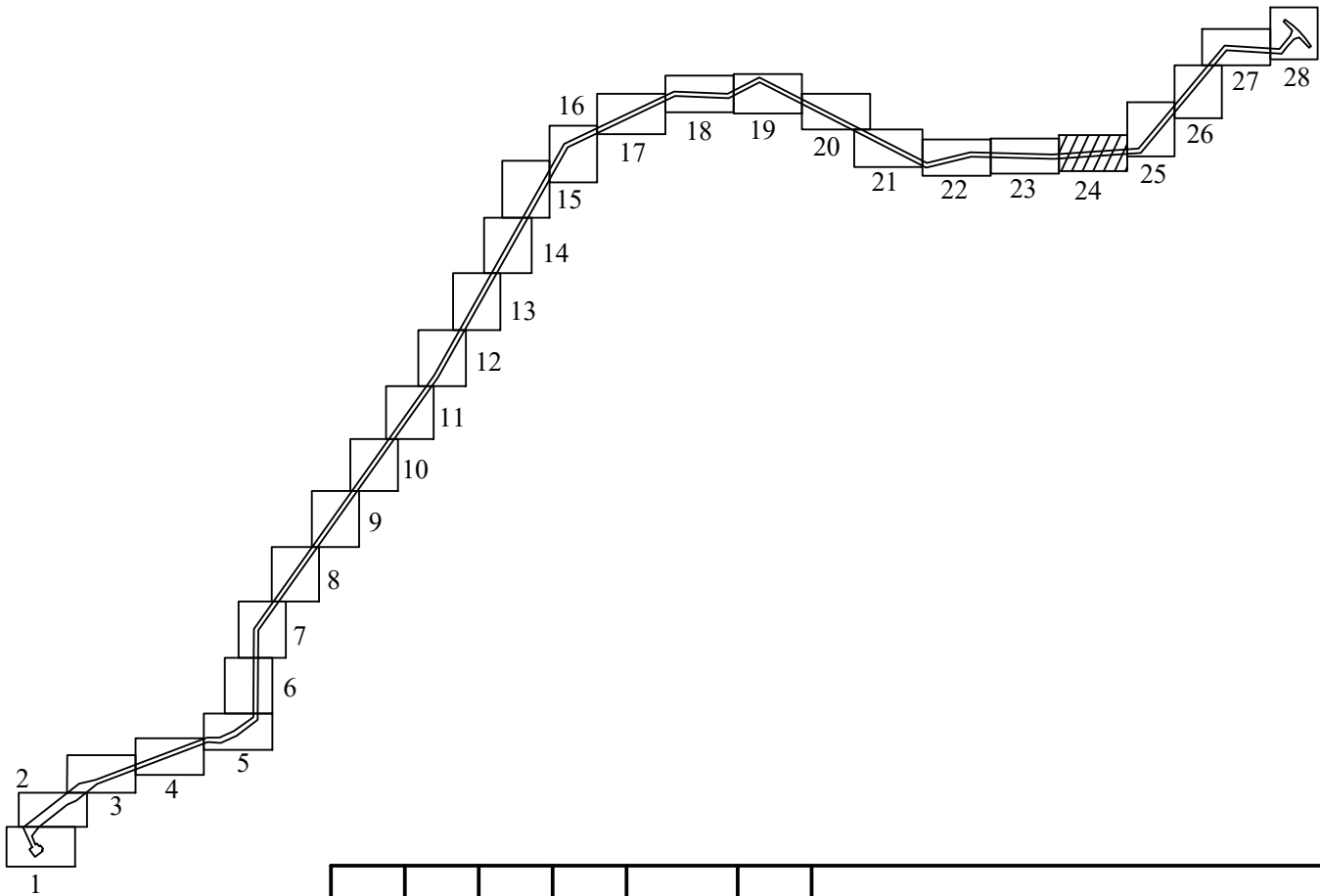
Линия совмещения с листом 23

86200

Условные обозначения

- границы планируемых элементов планировочной структуры
- границы существующих элементов планировочной структуры
- границы образуемых и изменяемых земельных участков, в том числе в отношении которых, предполагается их резервирование для государственных или муниципальных нужд
- условный номер образуемого и изменяемого земельного участка

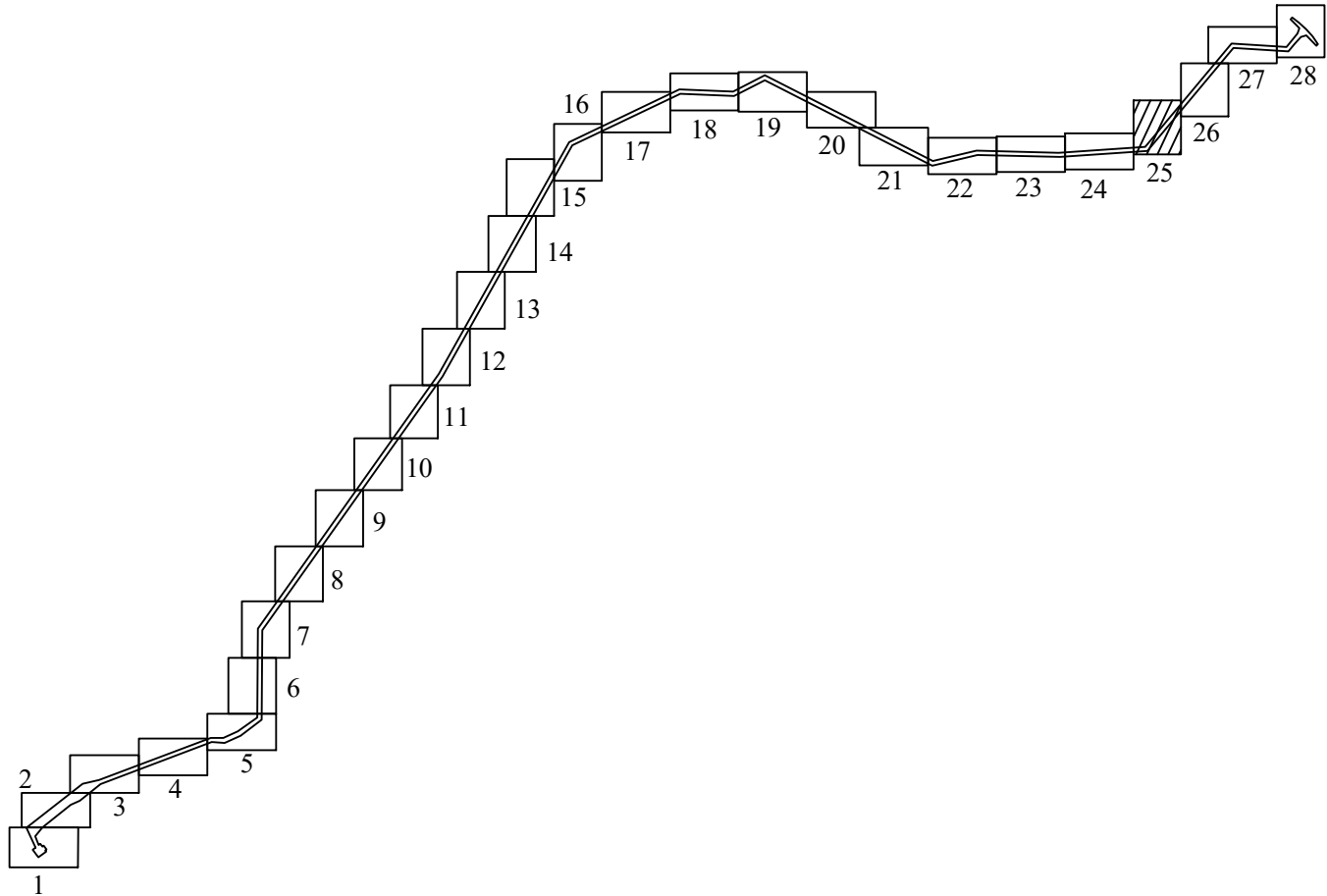
Примечание:  
1. Красные линии, утвержденные в составе проекта планировки территории, или красные линии, устанавливаемые, изменяемые, отменяемые в соответствии с пунктом 2 части 2 статьи 43 Градостроительного кодекса Российской Федерации - отсутствуют;  
2. Линии отступа от красных линий в целях определения мест допустимого размещения зданий, строений, сооружений - отсутствуют;  
3. Границы земельных участков, образование которых предусмотрено схемой расположения земельного участка или земельных участков на кадастровом плане территории, срок действия которой не истек - отсутствуют;  
4. Изъятие земельных участков для государственных и муниципальных нужд не предусматривается.



Согласовано:				
Взаим. инв. №				
Подп. и дата				
Инв. № подл.				


Изм.	Кол.уч.	Лист	№ док.	Подп.	Дата

546-ДПТ-5



Линия совмещения с листом 24

Линия совмещения с листом 26

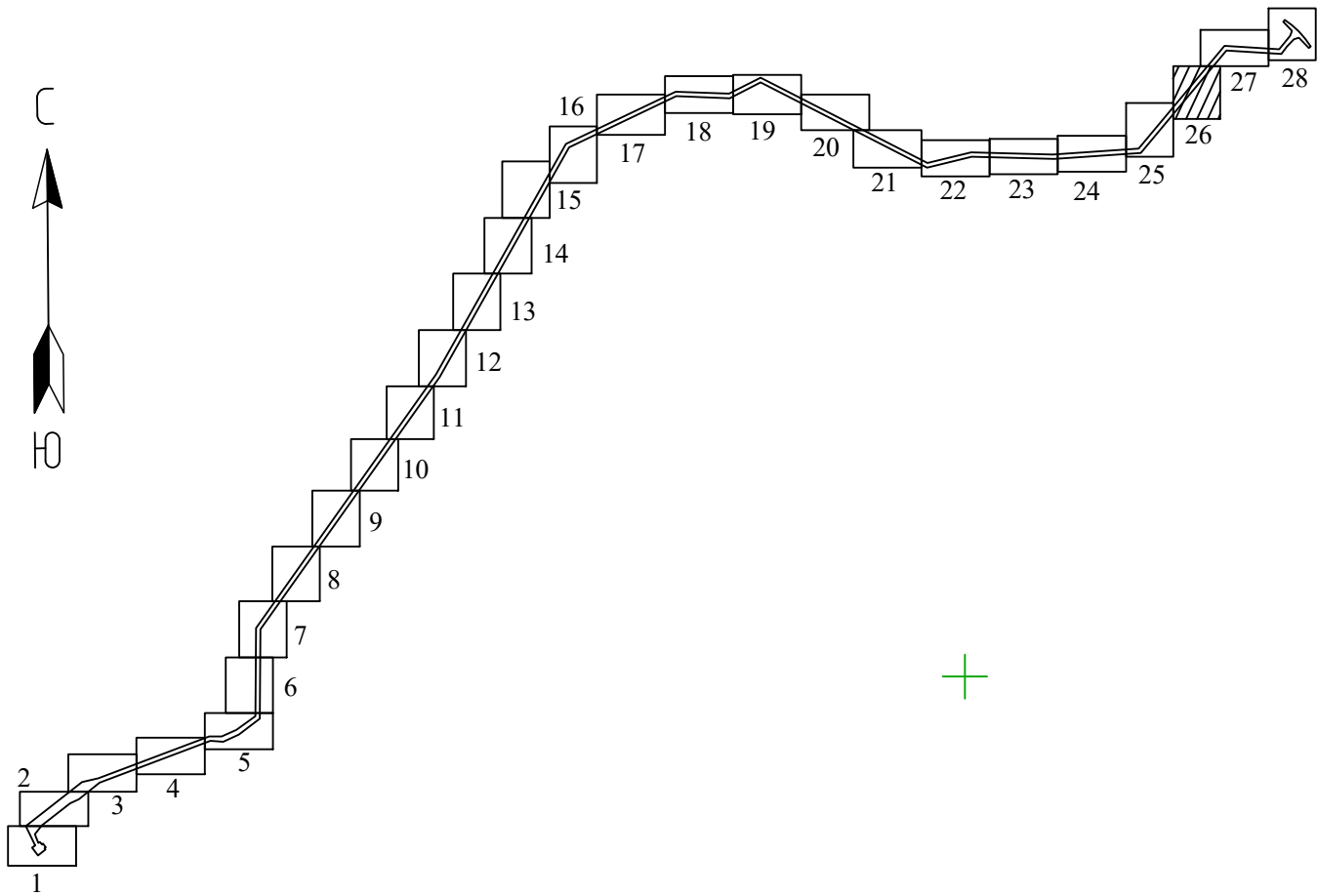


Условные обозначения

- границы планируемых элементов планировочной структуры
- границы существующих элементов планировочной структуры
- границы образуемых и изменяемых земельных участков, в том числе в отношении которых, предполагается их резервирование для государственных или муниципальных нужд
- условный номер образуемого и изменяемого земельного участка

Примечание:  
1. Красные линии, утвержденные в составе проекта планировки территории, или красные линии, устанавливаемые, изменяемые, отменяемые в соответствии с пунктом 2 части 2 статьи 43 Градостроительного кодекса Российской Федерации - отсутствуют;  
2. Линии отступа от красных линий в целях определения мест допустимого размещения зданий, строений, сооружений - отсутствуют;  
3. Границы земельных участков, образование которых предусмотрено схемой расположения земельного участка или земельных участков на кадастровом плане территории, срок действия которой не истек - отсутствуют;  
4. Изъятие земельных участков для государственных и муниципальных нужд не предусматривается.

Изм.	Код.уч.	Лист	№ док.	Подп.	Дата



Линия совмещения с листом 27

Линия совмещения с листом 25

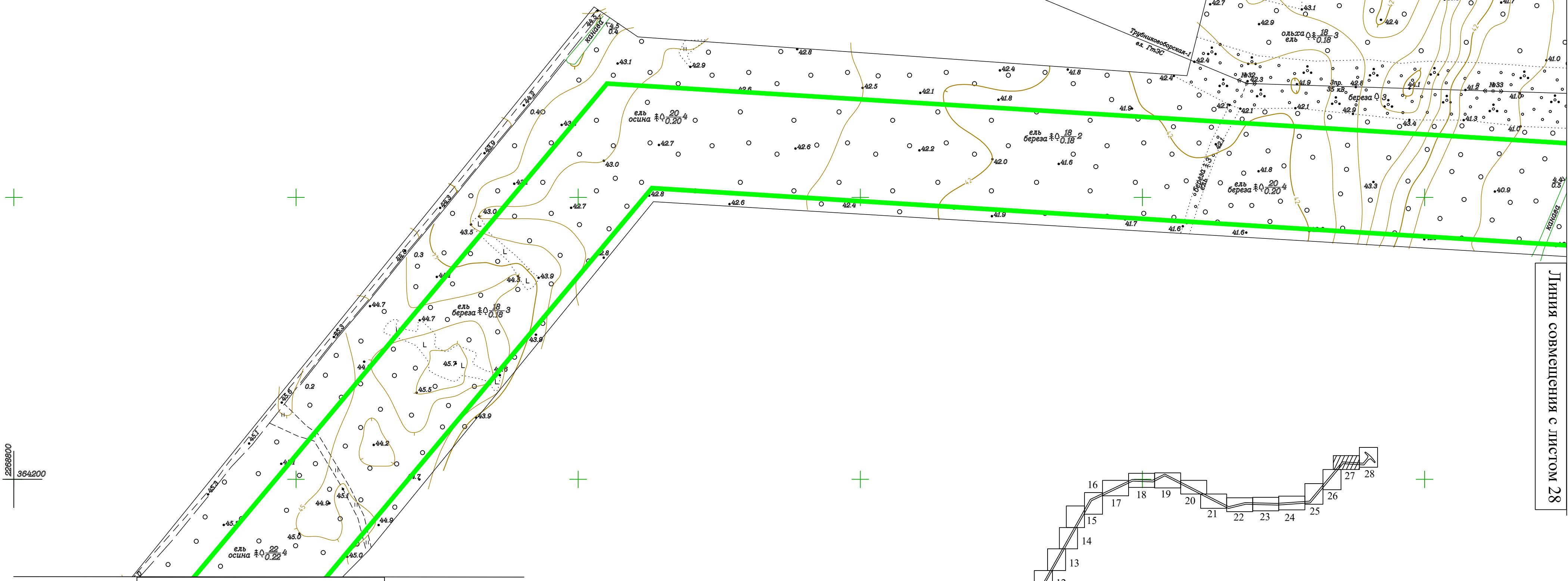
Условные обозначения

- границы планируемых элементов планировочной структуры
- границы существующих элементов планировочной структуры
- границы образуемых и изменяемых земельных участков, в том числе в отношении которых, предполагается их резервирование для государственных или муниципальных нужд
- условный номер образуемого и изменяемого земельного участка

Примечание:  
1. Красные линии, утвержденные в составе проекта планировки территории, или красные линии, устанавливаемые, изменяемые, отменяемые в соответствии с пунктом 2 части 2 статьи 43 Градостроительного кодекса Российской Федерации - отсутствуют;  
2. Линии отступа от красных линий в целях определения мест допустимого размещения зданий, строений, сооружений - отсутствуют;  
3. Границы земельных участков, образование которых предусмотрено схемой расположения земельного участка или земельных участков на кадастровом плане территории, срок действия которой не истек - отсутствуют;  
4. Изъятие земельных участков для государственных и муниципальных нужд не предусматривается.

Изм.	Код.уч.	Лист	№ док.	Подп.	Дата

546-ДПТ-5



Линия совмещения с листом 26

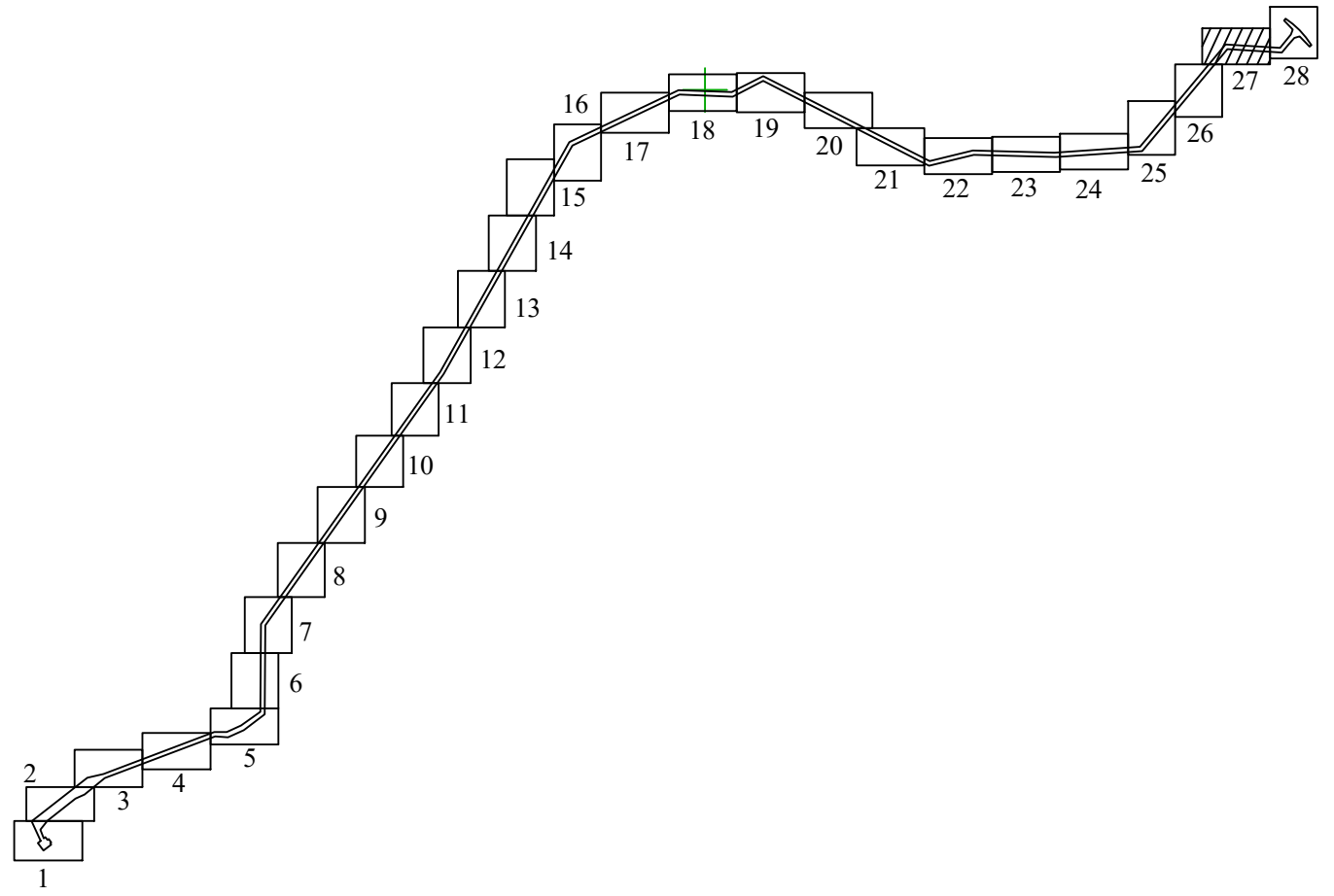
Линия совмещения с листом 28

Условные обозначения

- границы планируемых элементов планировочной структуры
- границы существующих элементов планировочной структуры
- границы образуемых и изменяемых земельных участков, в том числе в отношении которых, предполагается их резервирование для государственных или муниципальных нужд
- условный номер образуемого и изменяемого земельного участка

3У1

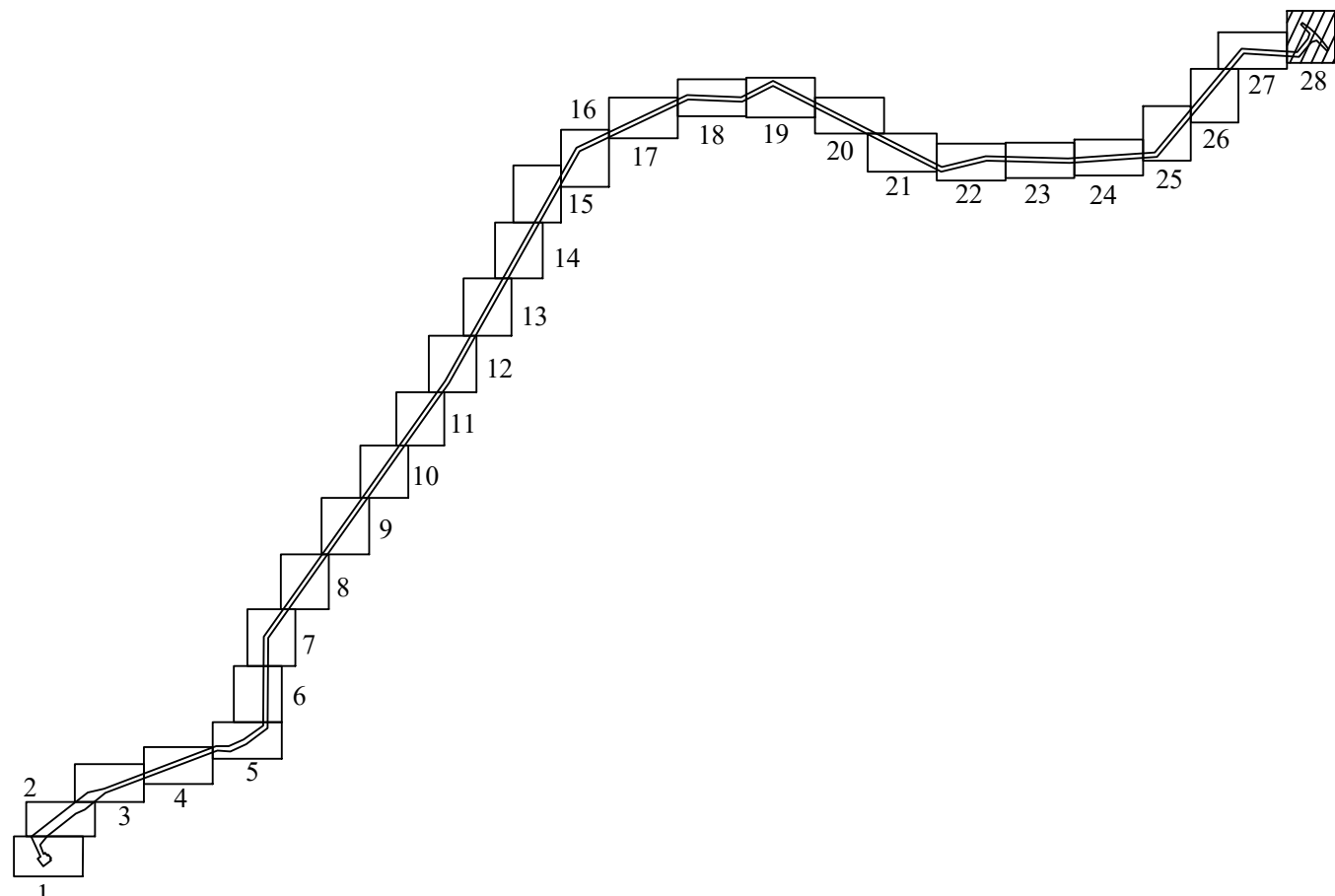
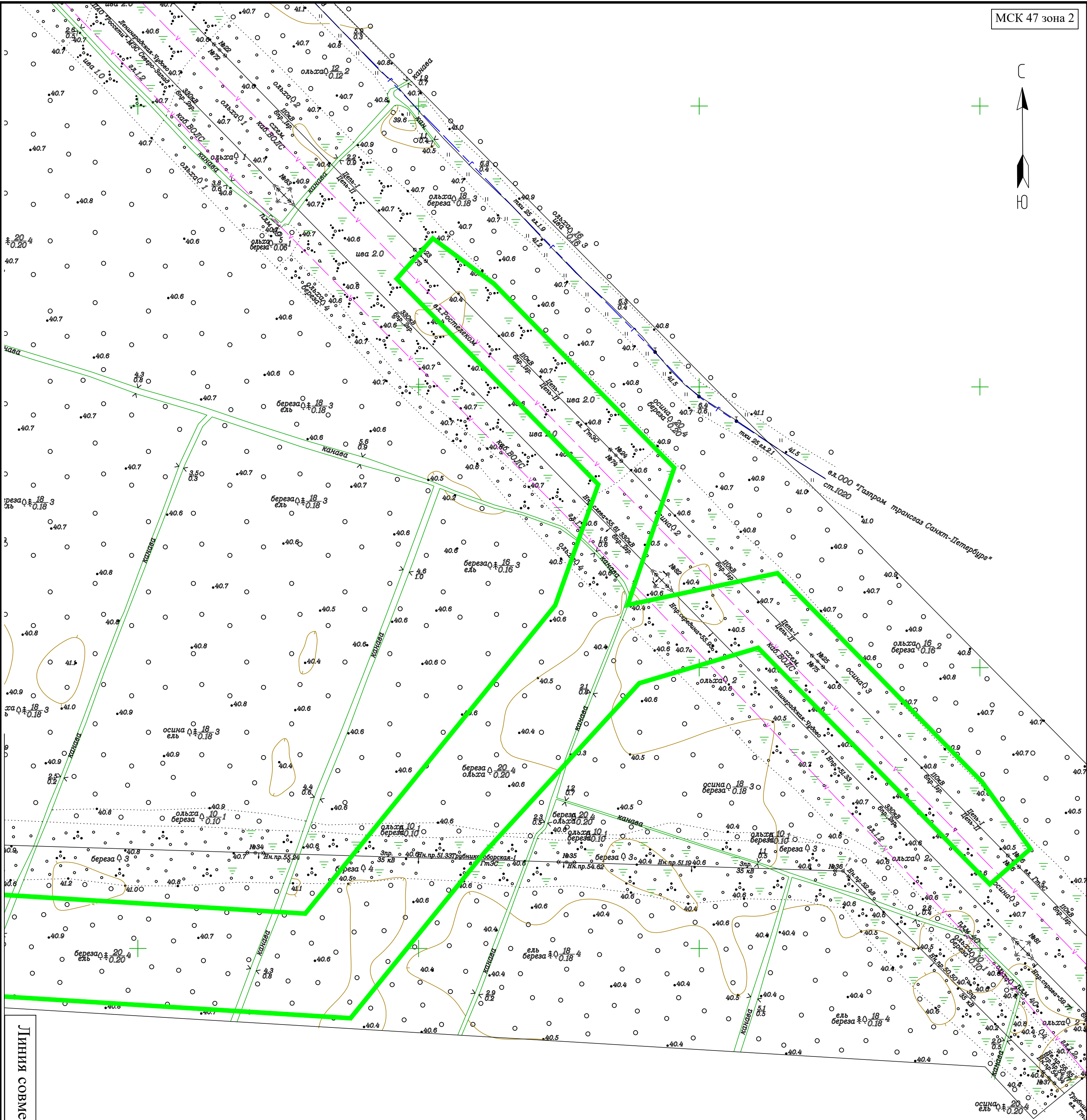
Примечание:  
1. Красные линии, утвержденные в составе проекта планировки территории, или красные линии, устанавливаемые, изменяемые, отменяемые в соответствии с пунктом 2 части 2 статьи 43 Градостроительного кодекса Российской Федерации - отсутствуют;  
2. Линии отступа от красных линий в целях определения мест допустимого размещения зданий, строений, сооружений - отсутствуют;  
3. Границы земельных участков, образование которых предусмотрено схемой расположения земельного участка или земельных участков на кадастровом плане территории, срок действия которой не истек - отсутствуют;  
4. Изъятие земельных участков для государственных и муниципальных нужд не предусматривается.



Согласовано:				
Взаим. инв. №				
Подп. и дата				
Инв. № подл.				

Изм.	Кол.уч.	Лист	№ док.	Подп.	Дата





Линия совмещения с листом 27

Условные обозначения

- границы планируемых элементов планировочной структуры
- границы существующих элементов планировочной структуры
- границы образуемых и изменяемых земельных участков, в том числе в отношении которых, предполагается их резервирование для государственных или муниципальных нужд
- условный номер образуемого и изменяемого земельного участка

Примечание:

1. Красные линии, утвержденные в составе проекта планировки территории, или красные линии, устанавливаемые, изменяемые, отменяемые в соответствии с пунктом 2 части 2 статьи 43 Градостроительного кодекса Российской Федерации - отсутствуют;
2. Линии отступа от красных линий в целях определения мест допустимого размещения зданий, строений, сооружений - отсутствуют;
3. Границы земельных участков, образование которых предусмотрено схемой расположения земельного участка или земельных участков на кадастровом плане территории, срок действия которой не истек - отсутствуют;
4. Изъятие земельных участков для государственных и муниципальных нужд не предусматривается.

Изм.	Код.уч.	Лист	№ док.	Подп.	Дата

546-ДПТ-5